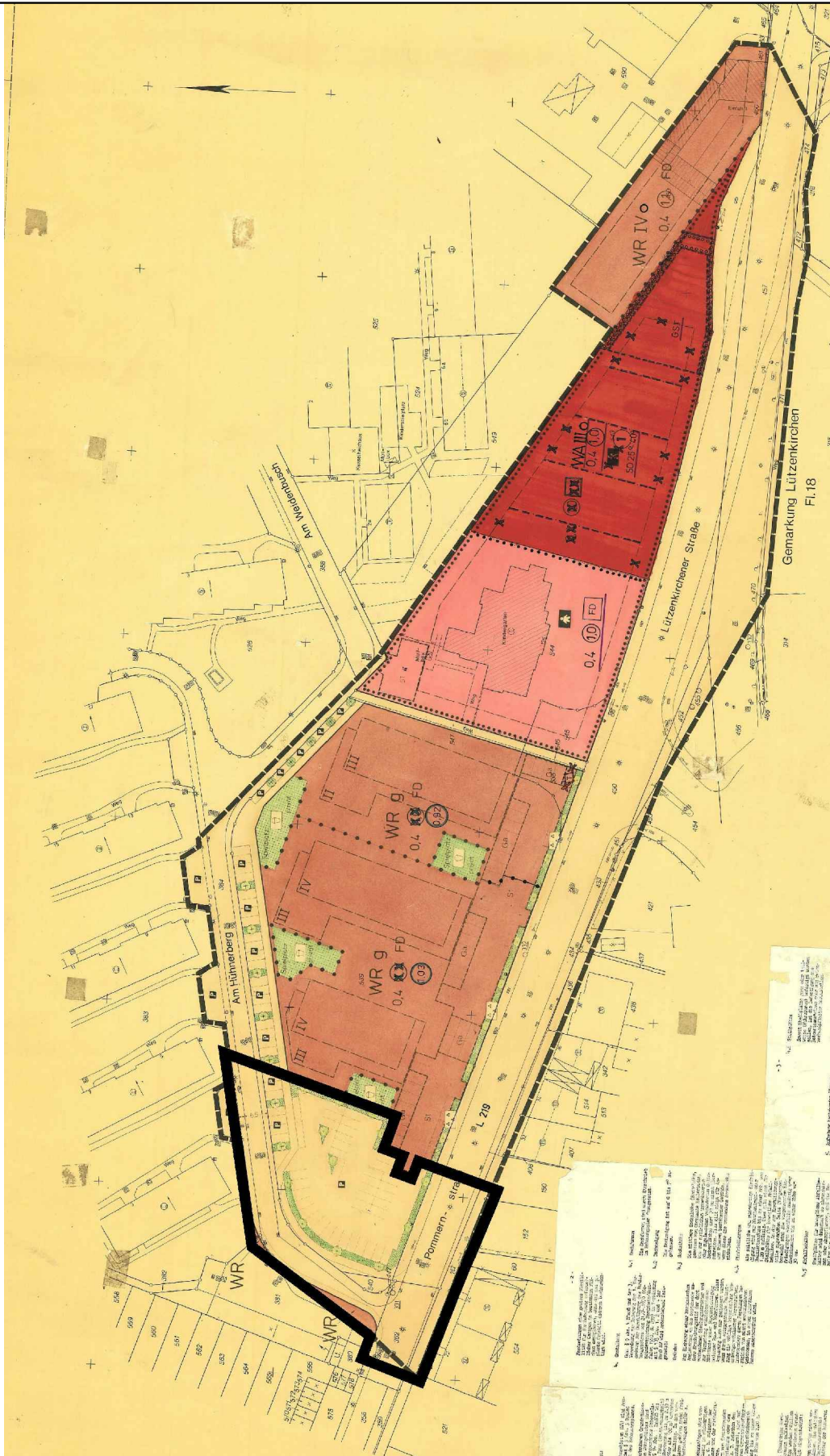




Zur information:
 Bebauungsplan Nr. 58/79/II "Am Hühnerberg"
 Rechtsverbindlich seit 01.06.1983
 mit Darstellung des neuen Geltungsbereichs der 2. Änderung

Anlage 2
 zur Vorlage Nr.
 2018/2381



 Geltungsbereich des Bebauungsplans Nr. 58/79/II - 2. Änderung "Am Hühnerberg"

 **Stadt Leverkusen Fachbereich Stadtplanung**

Projekt: Bebauungsplan Nr. 58/79/II - 2. Änderung "Am Hühnerberg"
 ohne Maßstab Stand: Mai 2017

Abt.: 613 Sachbearbeitung: Pri Bearb./CAD: Tho Geplottet/gedruckt am: 11.05.2017
 Pfad: G:\613\Zeichner\Zeichnungen\BPlane\58_79_II_2.Ard_Am_Hühnerberg\03_Anlagen
 Dateiname: 20170510_Anlagen.dwg Zuletzt gespeichert am: 11.05.2017

