

Trinkbrunnen in den 3 Fußgängerzonen - Standortvorschläge FGZ Opladen

Für die Standortsuche innerhalb der Fußgängerzone Opladen sind folgende Rahmenbedingungen zu berücksichtigen:

- Die Hauptauflage (sog. A-Lage) erstreckt sich vom Beginn der Fußgängerzone Kölner Straße an der Aloysius Kapelle in Richtung Norden bis zur Düsseldorfer Straße.
- Eine derzeitige Nebenlage ist die Bahnhofstraße, welche von der Hauptauflage nach Osten zum Bahnhof und zum Busbahnhof führt. Die Bahnhofstraße hat jedoch bereits im Zuge der Umgestaltung der gesamten Fußgängerzone eine deutliche Aufwertung erfahren. Mit der Fertigstellung der nbso-Westseite, auf welcher in naher Zukunft ein neuer Einkaufstandort entsteht, der das Angebot in Opladen ergänzen soll, wird die Bahnhofstraße weiter an Bedeutung gewinnen. Zukünftig endet der Fußgängerzonenbereich der Bahnhofstraße auf einem neu gestalteten Platz am Bahnhof, dem Bruno-Wiefel-Platz.
- Aufenthaltsqualitäten bestehen nach der Umgestaltung der gesamten Fußgängerzone überall im sogenannten Aktionsstreifen.

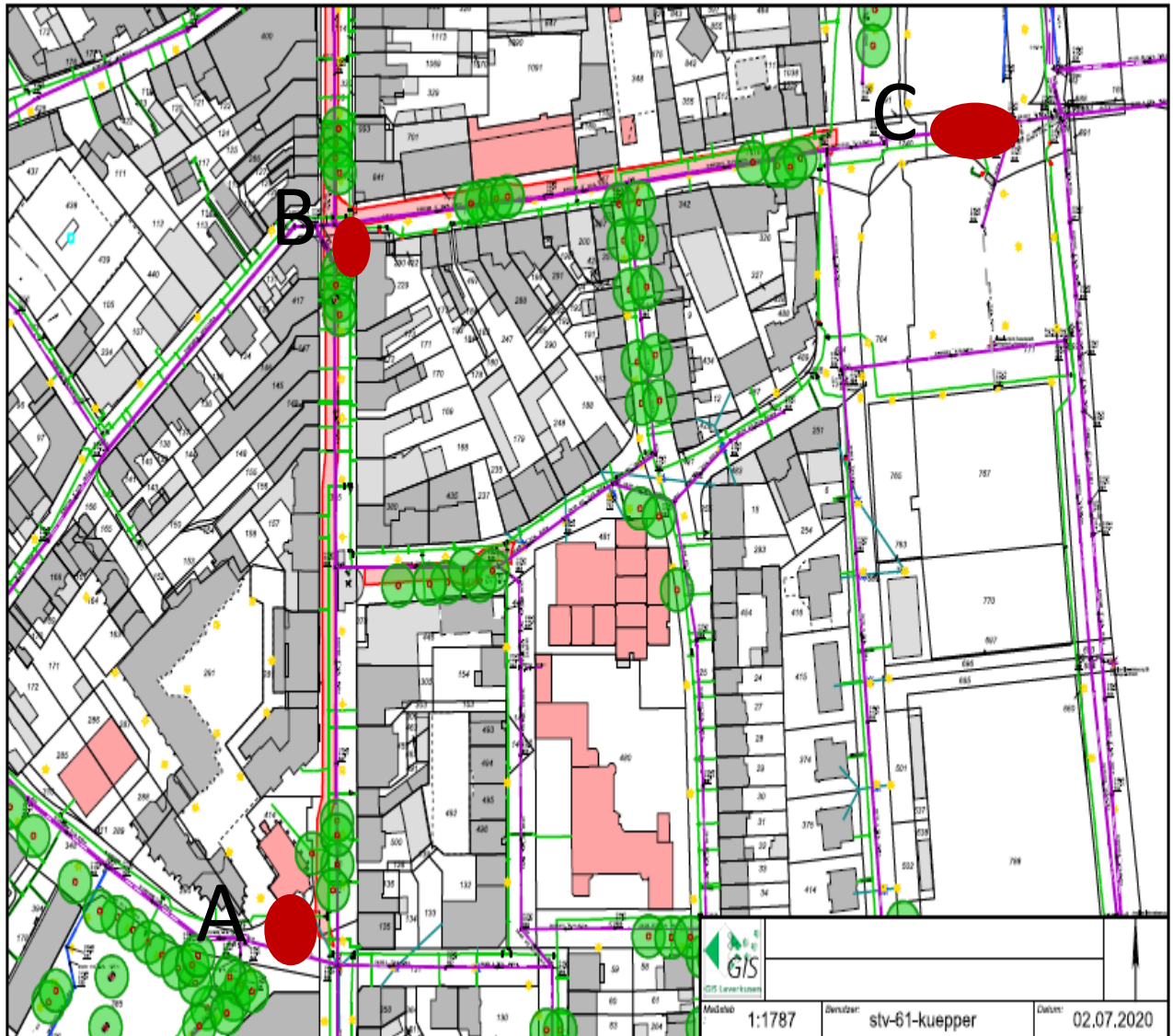
Bei der Standortwahl für Trinkbrunnen sind folgende technischen Aspekte zu berücksichtigen:

- vorhandene Versorgungsleitungstrassen EVL und weiterer Leitungsträger
- keine Überbauung von Kanaltrassen
- Freihalten der Brandstraßen der Fußgängerzonen

In der Fußgängerzone in Opladen soll mindestens ein Trinkbrunnen errichtet werden. Die Standortsuche erfolgt in zwei Schritten:

1. Definition Suchräume
2. Definition eines konkreten Standortvorschlags je Suchraum

1. Suchräume



Standort A – An der Aloysius Kapelle

- Unterstützung der Aufenthalts- und Verweilqualität

Standort B – Übergang FGZ Kölner Straße – FGZ Bahnhofstraße

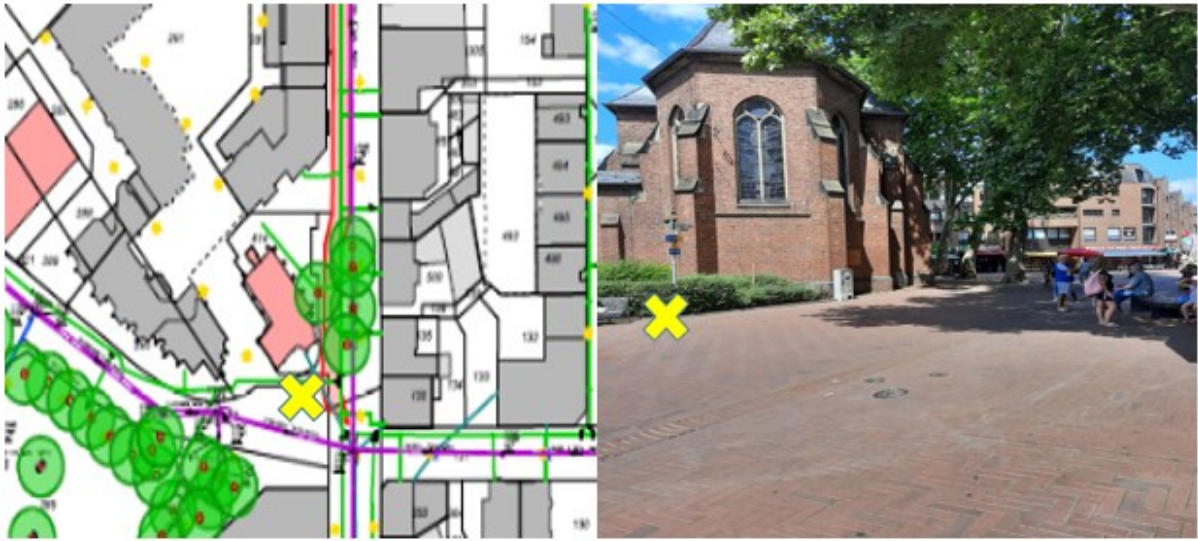
- Nutzungsintensivierung
- Erhöhung der Aufenthaltsqualität

Perspektivstandort C – Bruno-Wiefel-Platz

- mittel- bis langfristige Perspektive im Rahmen der Neugestaltung nbso-Westflächen
- Erhöhung der Aufenthaltsqualität
- Trinkbrunnen als „standortstärkender Impuls“

2. Konkrete Standortvorschläge je Suchraum

Standortvorschlag Standort A – An der Aloysius Kapelle



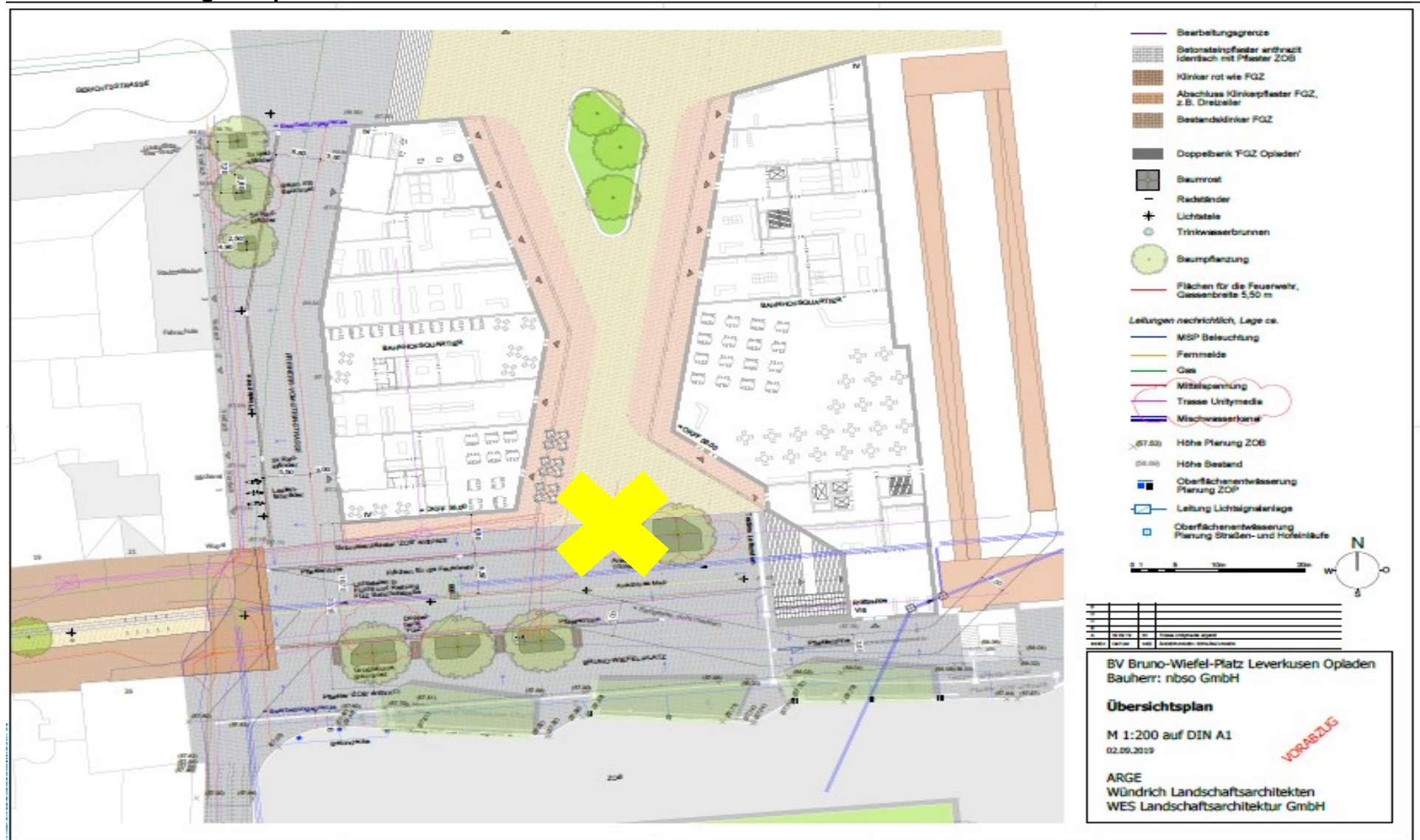
Quelle: Osiris, Stadt Leverkusen (2020), eigene Darstellung Foto: Stadt Leverkusen (2020)

Standortvorschlag Standort B – Übergang FGZ Kölner Straße – FGZ Bahnhofstraße



Quelle: Osiris, Stadt Leverkusen 2020, eigene Darstellung Foto: Stadt Leverkusen, 2020

Standortvorschlag Perspektivstandort C – Bruno-Wiefel-Platz



Quelle: nbso GmbH (2019)