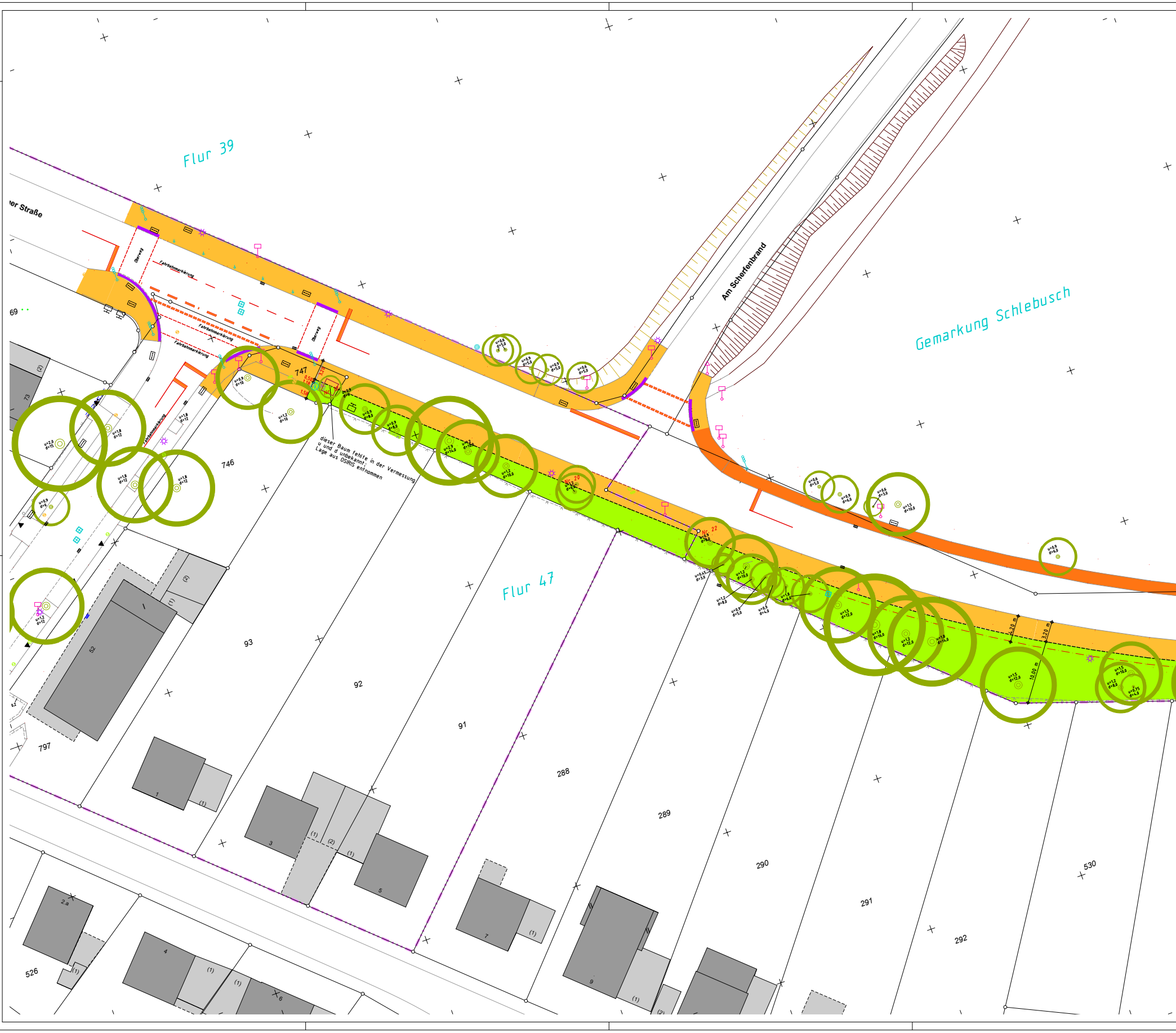
Flur 39
Flur 47
Gemarkung Schlebusch
Am Scherfenbrand
er Straße
Überweg
Fahrbahnmarkierung
747
746
797
526
530
93
92
91
288
289
290
291
292
69
73
52
1
3
5
7
9
2.a
4
6
(1)
(2)
Nr. 20
Nr. 22
3,20
0,50
1,18
1,58
4,20 m
3,20 m
10,00 m
u=1,2
d=10
u=0,9
d=8,0
u=2,0
d=15
u=1,8
d=12
dieser Baum fehlte in der Vermessung
u und d unbekannt;
Lage aus OSIRIS entnommen


1. Abschnitt
2. Abschnitt
27
147
1,60 m (inkl. Bord)
1,60 m (inkl. Bord)
3,20 m
4,30 m
Nr. 58
Nr. 60
Nr. 72
Nr. 83
Tor
Tor
(3)
u=1,8 d=12,0
u=1,5 d=10,0
u=0,9 d=6,0
u=0,9 d=8,0
u=1,5 d=12,0
u=1,2 d=8,0
u=1,2 d=12,0
u=1,8 d=12,0
u=1,2 d=6,0
u=0,6 d=4,0
u=2,4 d=14,0
u=1,5 d=10,0
u=1,2 d=8,0
u=0,9 d=10,0
u=1,2 d=8,0
u=1,5 d=10,0
u=1,05 d=8,0
u=0,6 d=6,0
u=1,5 d=10,0
u=0,6 d=5,0
u=0,9 d=6,0
Flur 48
502
503
295
296
298
299
300
301
302
304
305
306
307
308
309
310
311

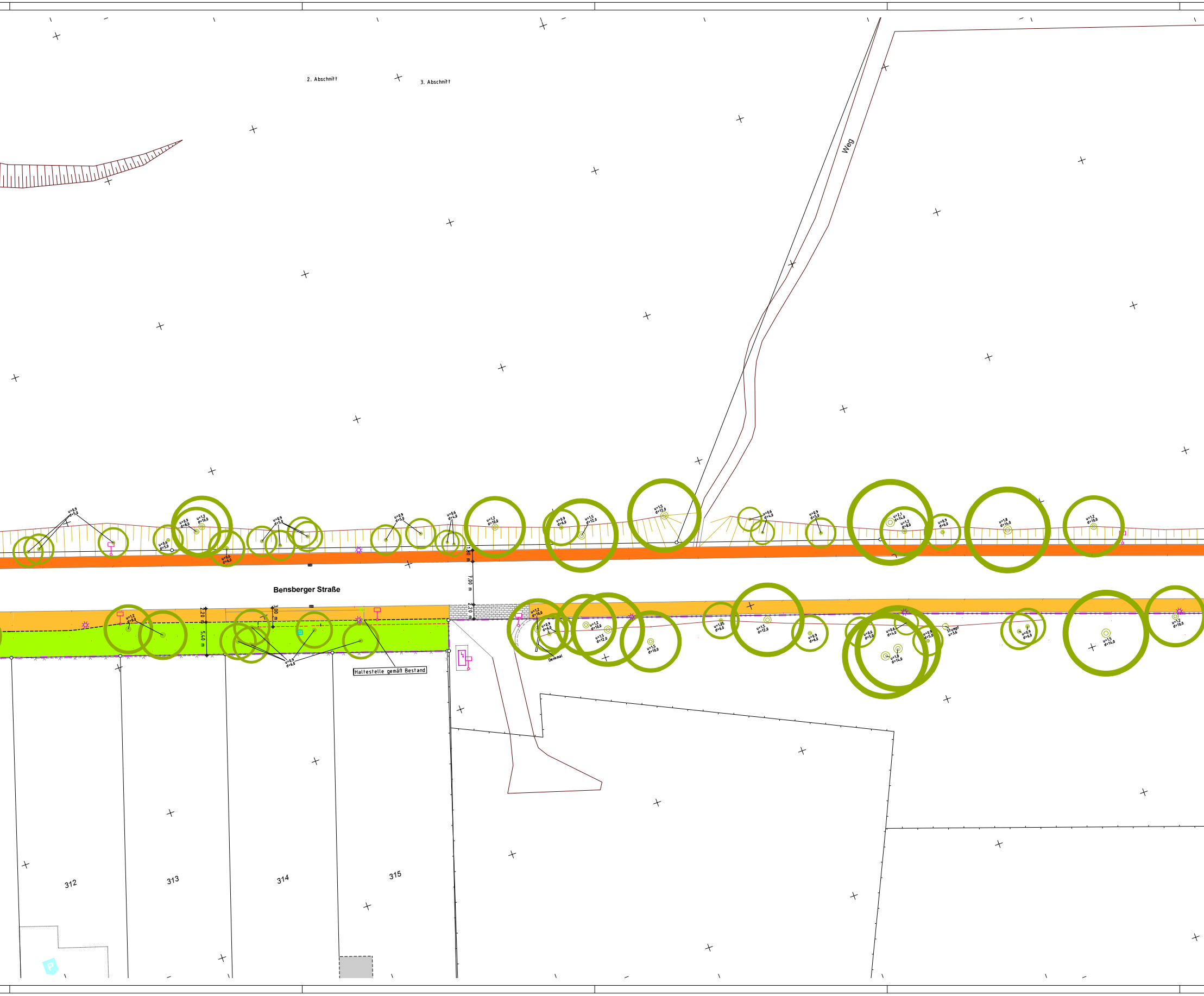
2. Abschnitt
3. Abschnitt
Weg
Bensberger Straße
1,80 m
7,00 m
2,20 m
2,20 m
5,40 m
3,00 m
u=0,9 d=8,0
u=1,2 d=10,0
u=0,6 d=6,0
u=0,9 d=5,0
u=0,6 d=4,0
u=0,9 d=6,0
Haltestelle gemäß Bestand
Denkmal
312
313
314
315

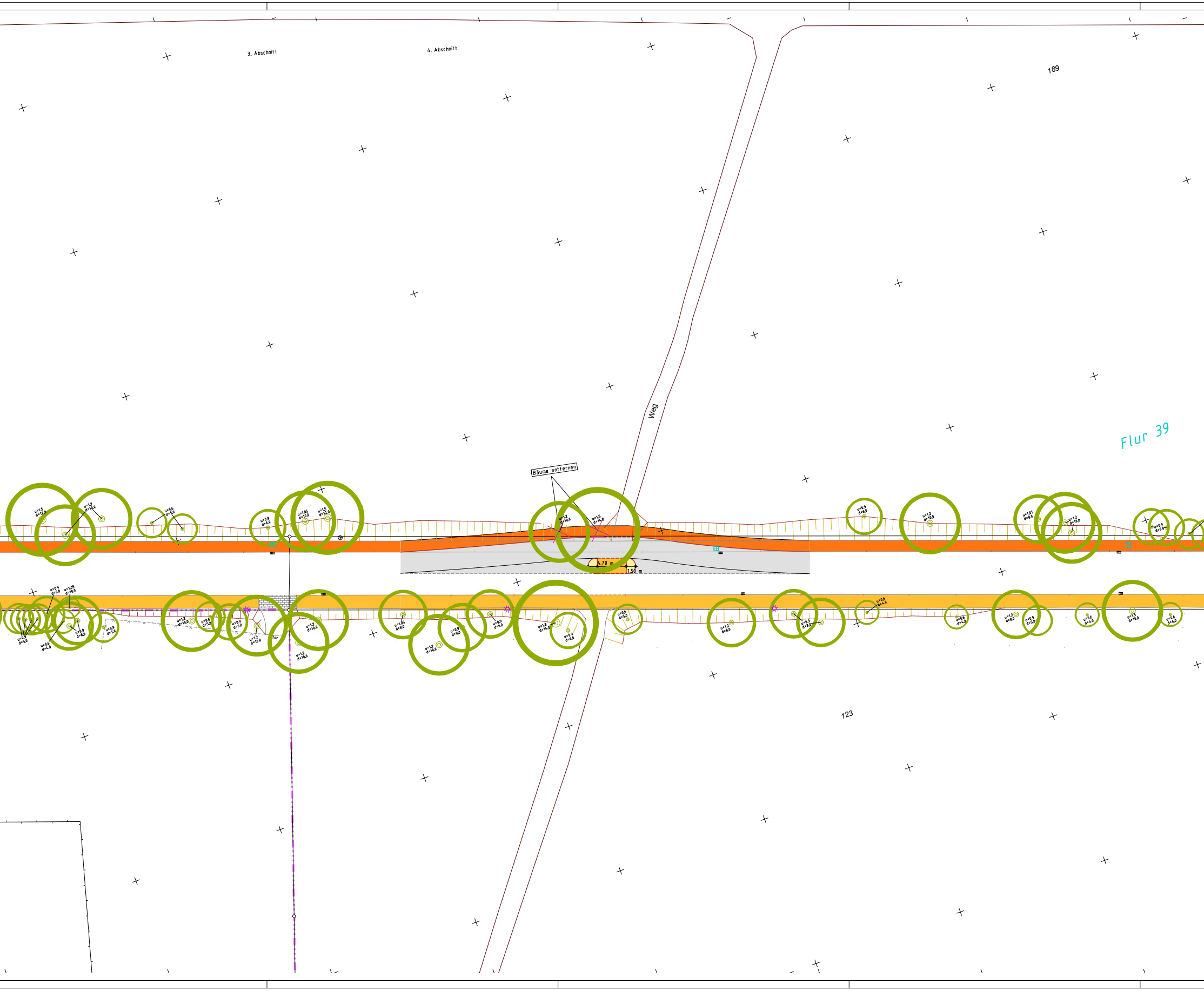
3. Abschnitt
4. Abschnitt
189
Weg
Flur 39
Bäume entfernen
u=1,2 d=10,0
u=1,5 d=14,0
4.70 m
1.50 m
u=0,6 d=5,0
u=1,8
123

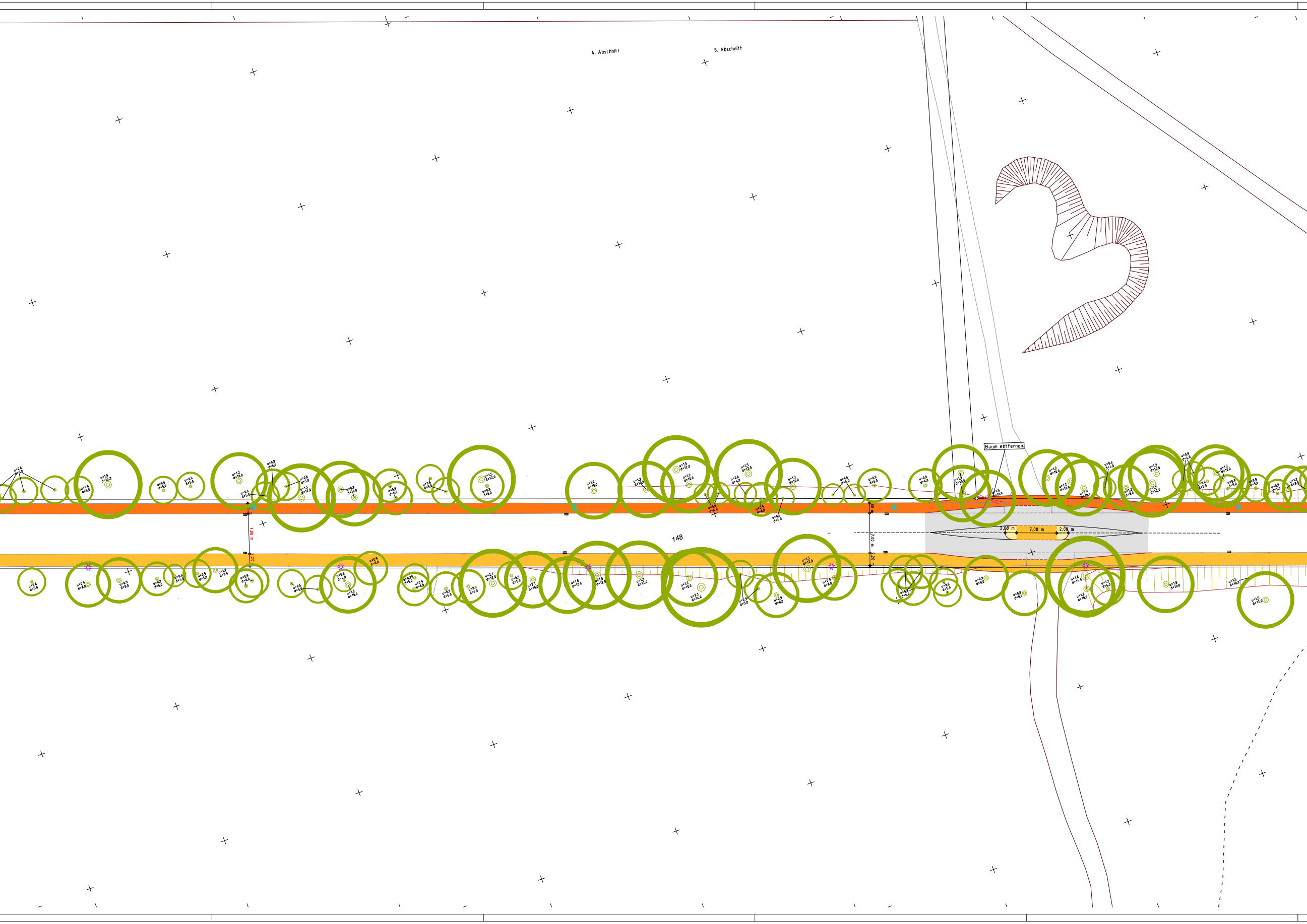
4. Abschnitt
5. Abschnitt
Baum entfernen
148
7,00 m
2,20 m
2,00 m
7,00 m
2,00 m

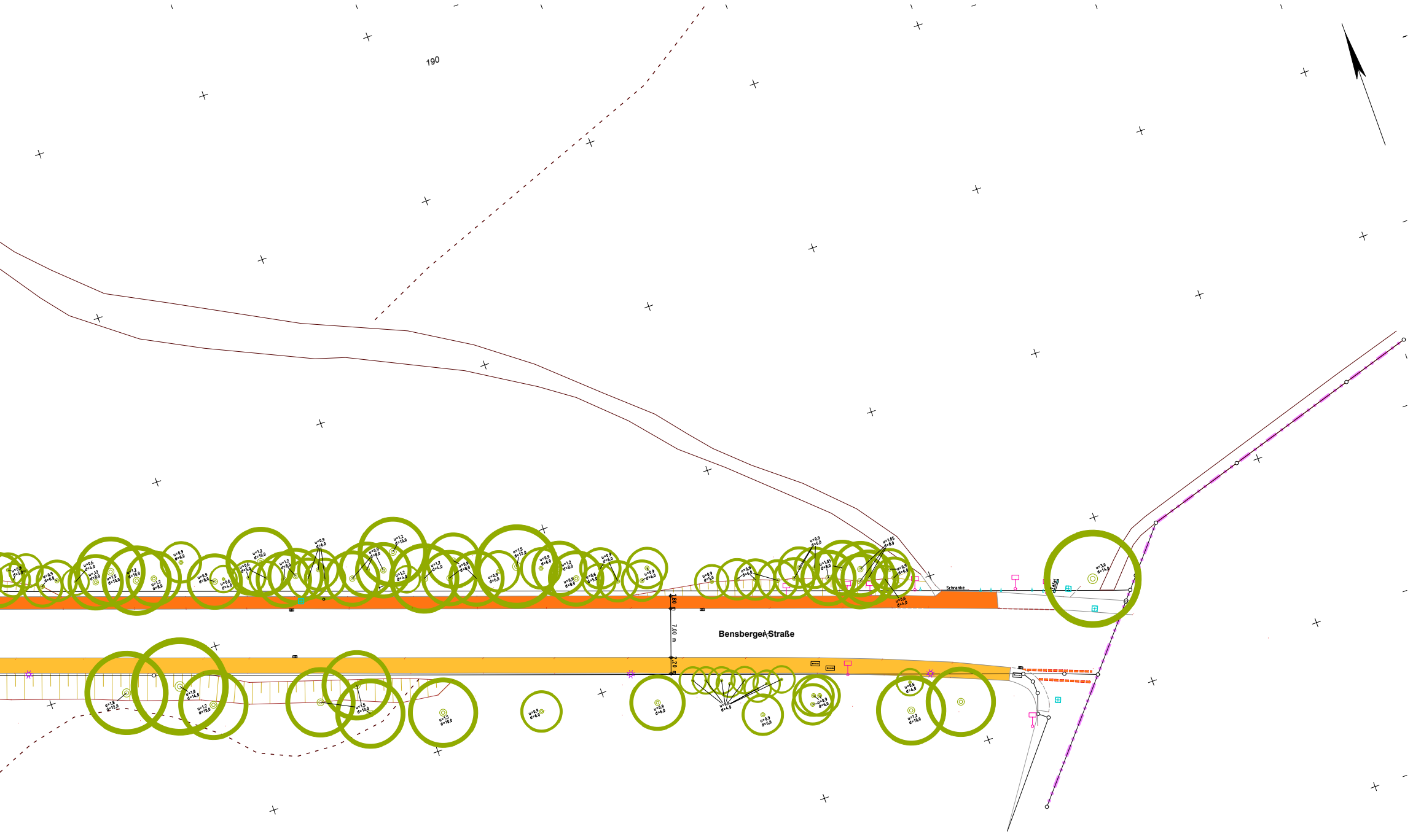
190
Bensberger Straße
Schranke
7,00 m
1,80
2,20

Legende:

Darstellung	Beschreibung
🟧	gemeinsamer Rad- und Gehweg geplant
🟧	Radweg geplant
🟪	Taktile Elemente
- - - -	Bordstein abgesenkt
☒	Baum entfällt

Nr.	Bezeichnung/Änderungsvermerk	Datum	bearb.	gez.	geprüft
3					
2					
1					
☒	Gesamtplan	05.22	SK		

STADT LEVERKUSEN **Tiefbau**

Erneuerung Rad- Gehweg Bensbergerstraße
Bensberger Straße

Gesamtplan
Vorentwurf

Maßstab	1 : 250
Aktenzeichen	66/660-3110-Sc
HHSt.-Nr.	0
Ers. d. Z.Nr.	
Ers. f. Z.Nr.	
Zeichn. Nr.	3110 01 . 22 -
Anlage	

Dezernentin	Fachbereichsleiter	Abteilungsleiterin
Deppe 05.22	Schmitz 05.22	Prämaßing 05.22

660 6354 **3110** 21 **01** **22**

Projekt: G:\...\ STV-66-Schröter \ GG-DAT \ 21_Radsanierung_Bensberger_St Datei: .MIX