

Lagepläne der Maßnahmen in Bezirk III

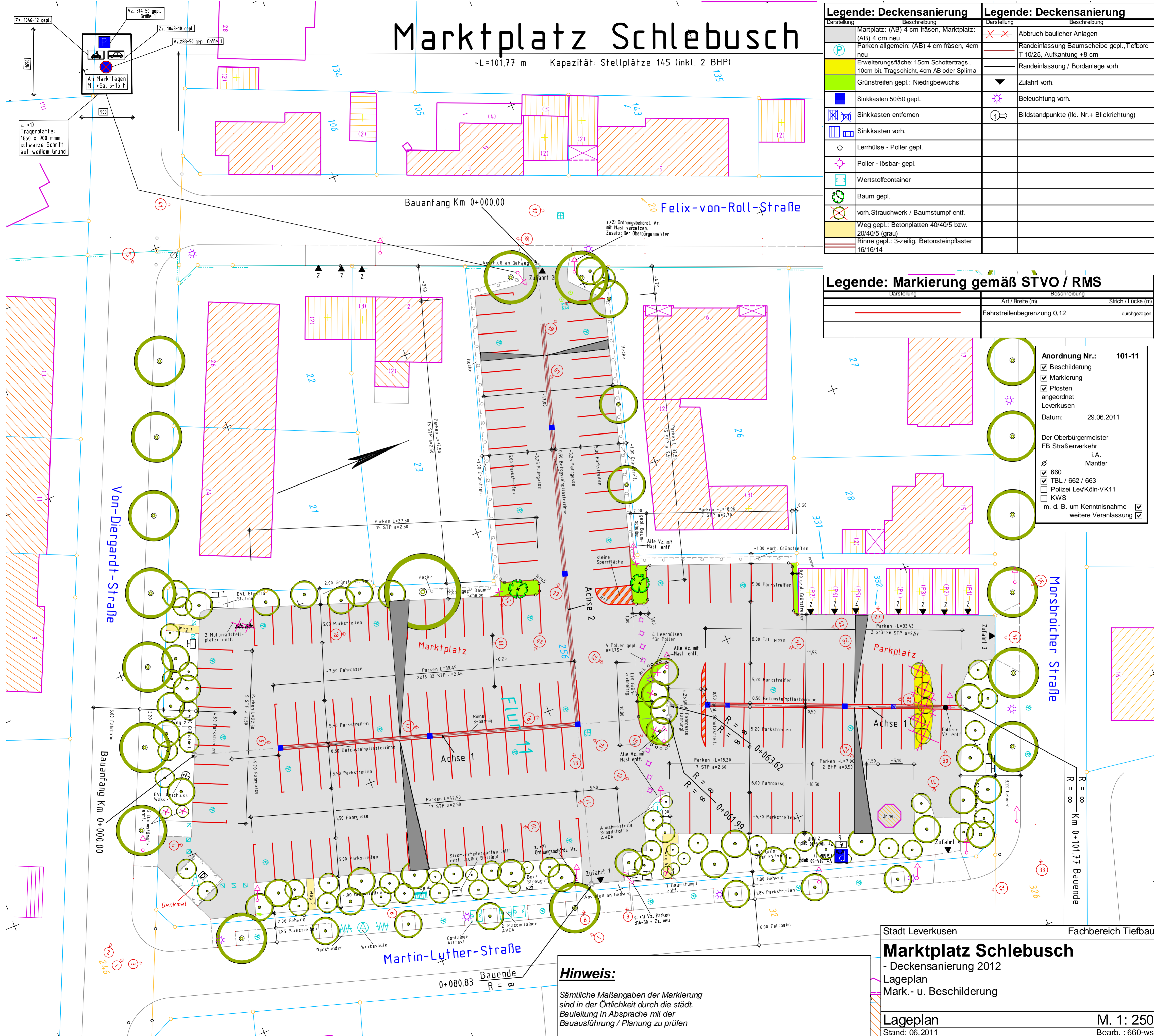
Marktplatz Schlebusch

~L=101,77 m Kapazität: Stellplätze 145 (inkl. 2 BHP)

Legende: Deckensanierung		Legende: Deckensanierung	
Darstellung	Beschreibung	Darstellung	Beschreibung
(P)	Marktplatz: (AB) 4 cm fräsen, Marktplatz: (AB) 4 cm neu	✕ ✕	Abbruch baulicher Anlagen
	Parken allgemein: (AB) 4 cm fräsen, 4cm neu	—	Randeinfassung Baumscheibe gepl., Tiefbord T 10/25, Aufkantung +8 cm
	Erweiterungsfläche: 15cm Schottertrags., 10cm bit. Tragschicht, 4cm AB oder Splima	—	Randeinfassung / Bordanlage vorh.
	Grünstreifen gepl.: Niedrigbewuchs	▼	Zufahrt vorh.
	Sinkkasten 50/50 gepl.	☀	Beleuchtung vorh.
	Sinkkasten entfernen	①	Bildstandpunkte (Ifd. Nr.+ Blickrichtung)
	Sinkkasten vorh.		
○	Lerrhülse - Poller gepl.		
⊕	Poller - lösbar- gepl.		
☐	Wertstoffcontainer		
🌳	Baum gepl.		
✂	vorh. Strauchwerk / Baumstumpf entf.		
	Weg gepl.: Betonplatten 40/40/5 bzw. 20/40/5 (grau)		
	Rinne gepl.: 3-zellig, Betonsteinpflaster 16/16/14		

Legende: Markierung gemäß STVO / RMS		
Darstellung	Beschreibung	
	Art / Breite (m)	Strich / Lücke (m)
—	Fahrfstreifenbegrenzung 0,12	durchgezogen

- Anordnung Nr.:** 101-11
- Beschilderung
 - Markierung
 - Pfosten angeordnet
 - Levertkusen
- Datum: 29.06.2011
- Der Oberbürgermeister
FB Straßenverkehr
i.A.
Mantler
- 660
 - TBL / 662 / 663
 - Polizei LevKöln-VK11
 - KWS
 - m. d. B. um Kenntnisnahme
 - weitere Veranlassung



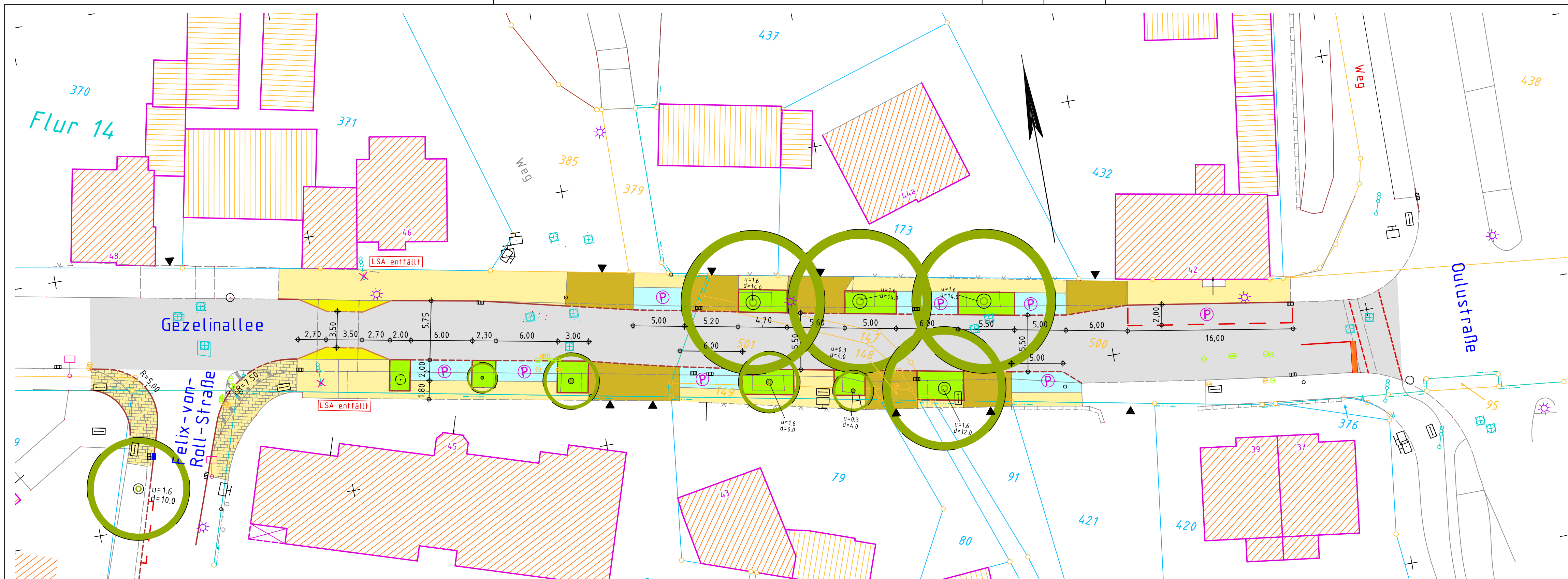
Hinweis:
Sämtliche Maßangaben der Markierung sind in der Örtlichkeit durch die städt. Bauleitung in Absprache mit der Bauausführung / Planung zu prüfen

Stadt Leverkusen Fachbereich Tiefbau

Marktplatz Schlebusch

- Deckensanierung 2012
Lageplan
Mark.- u. Beschilderung

Lageplan M. 1: 250
Stand: 06.2011 Bearb.: 660-ws



Legende: Markierung gemäß STVO / RMS

Darstellung	Beschreibung	Strich / Lücke (m)
	Fußgängerfurt 0,12	0,50 / 0,20
	Haltelinie 0,50	durchgezogen
	Fußgängerfurt 0,12	0,50 / 0,20
	Fahrstreifenbegrenzung 0,12	durchgezogen

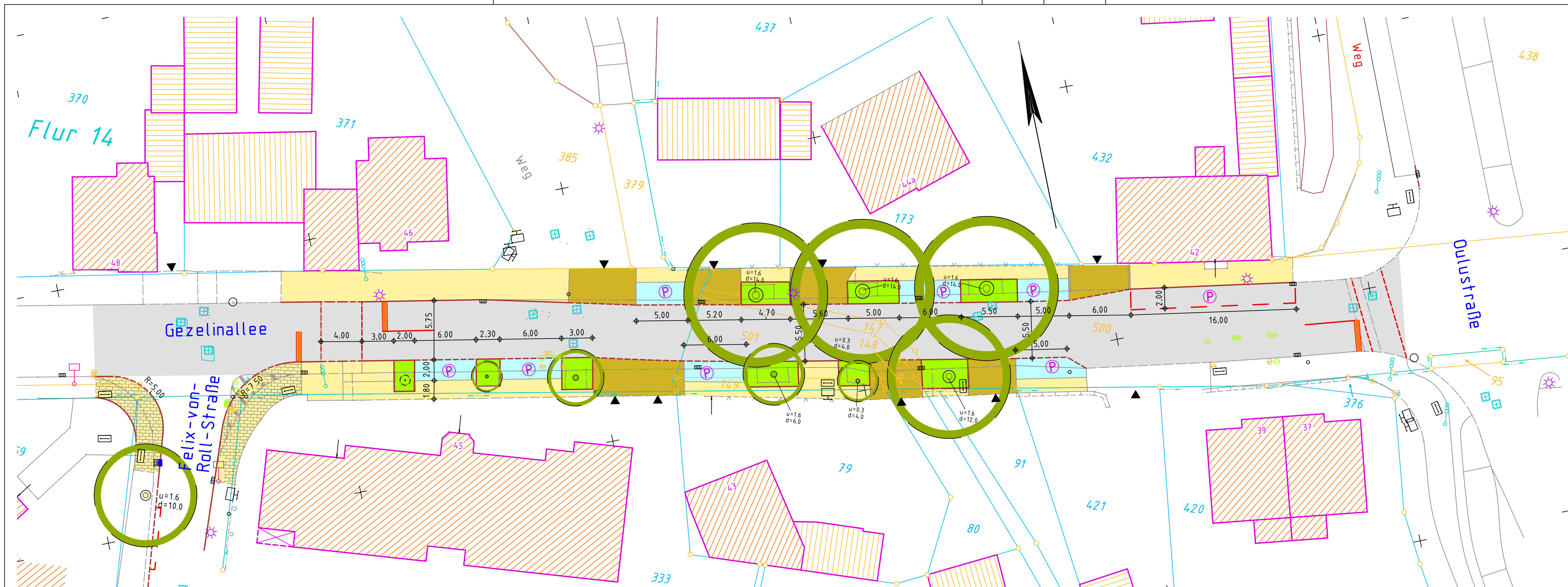
Legende:

Darstellung	Beschreibung
	Baum vorhanden
	gepl. Standort Lichtmast
	Gehwegplatten 30/30/8 cm
	Gehwegpflaster hellgr.10/20/8 cm, gefast

Legende:

Darstellung	Beschreibung
	Parken geplant Pflaster dunkelgr.10/20/8 cm, gefast
	Zufahrten / Pflaster hellgr.10/20/8 cm, gefast
	Fahrbahn geplant
	Begrünung geplant
	Erweiterungsflächen im Straßenraum

Stadt Leverkusen Fachbereich Tiefbau
Instandsetzung Gezelinallee
 Felix-von-Roll-Straße bis Oulustraße
Lageplan -Variante 1- M 1 : 250
 Stand 09.11 Fö / KP



Legende: Markierung gemäß STVO / RMS

Darstellung	Beschreibung	
	Art / Breite (m)	Strich / Lücke (m)
	Fußgängerfurt 0,12	0,50 / 0,20
	Haltelinie 0,50	durchgezogen
	Fußgängerfurt 0,12	0,50 / 0,20
	Fahrstreifenbegrenzung 0,12	durchgezogen

Legende:

Darstellung	Beschreibung
	Baum vorhanden
	gepl. Standort Lichtmast
	Gehwegplatten 30/30/8 cm
	Gehwegpflaster hellgr. 10/20/8 cm, gefast

Legende:

Darstellung	Beschreibung
	Parken geplant Pflaster dunkelgr. 10/20/8 cm, gefast
	Zufahrten / Pflaster hellgr. 10/20/8 cm, gefast
	Fahrbahn geplant
	Begrünung geplant

Stadt Leverkusen Fachbereich Tiefbau
Instandsetzung Gezelinallee
 Felix-von-Roll-Straße bis Oulustraße
Lageplan -Variante 2- M 1 : 250
 Stand 09.11 Fö / KP