Blatt 1 1. Ausfertigung

Anlage 5a
Aufzuhebendes Planungsrecht
Bebauungsplan Nr. 7/62 Teilblatt 1

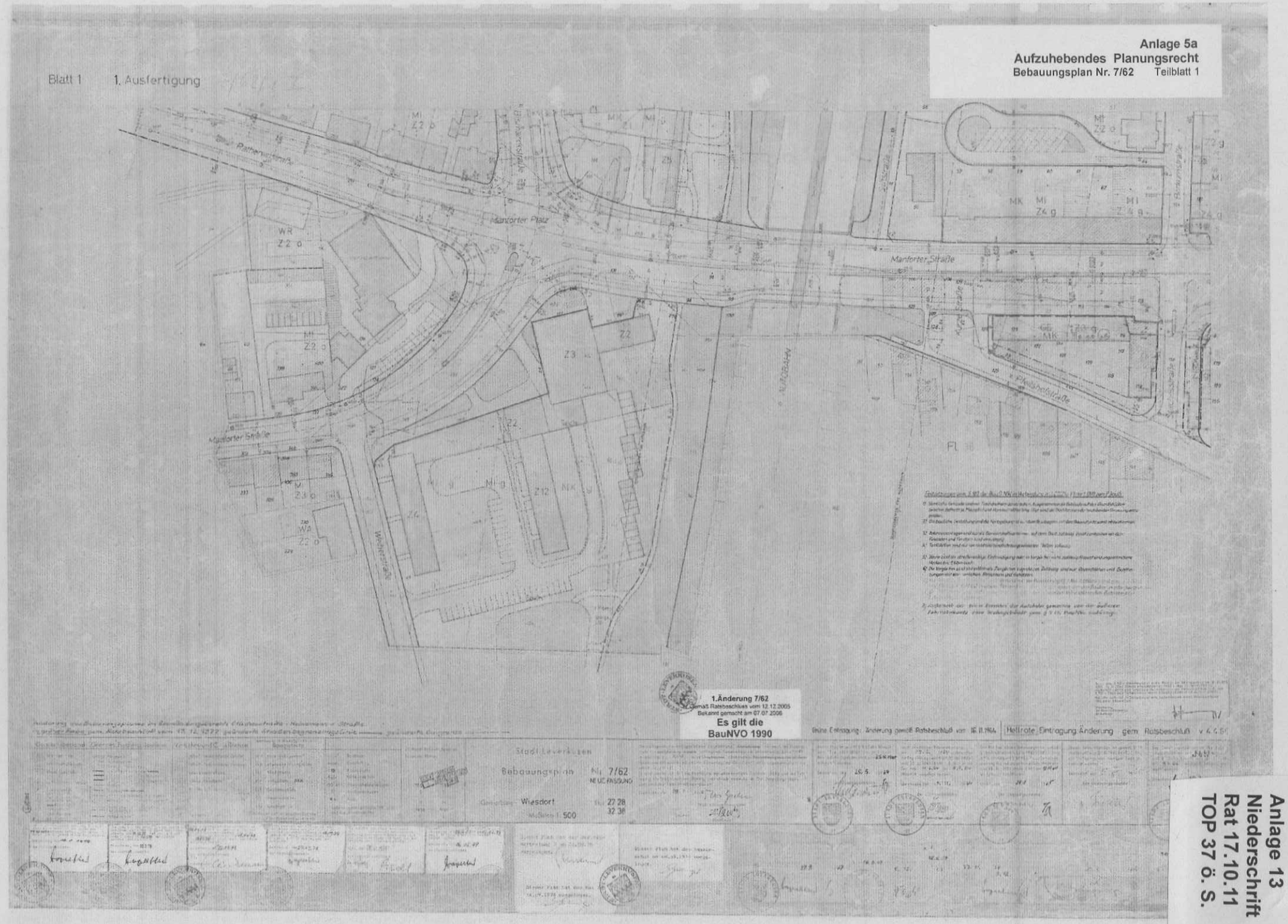

Anlage 13
Niederschrift
Rat 17.10.11
TOP 37 ö. S.

Verfahrensvermerke zur 1. Änderung siehe Blatt 1

1. Ausfertigung

Anlage 5b
Aufzuhebendes Planungsrecht
Bebauungsplan Nr. 7/62 Teilblatt 2

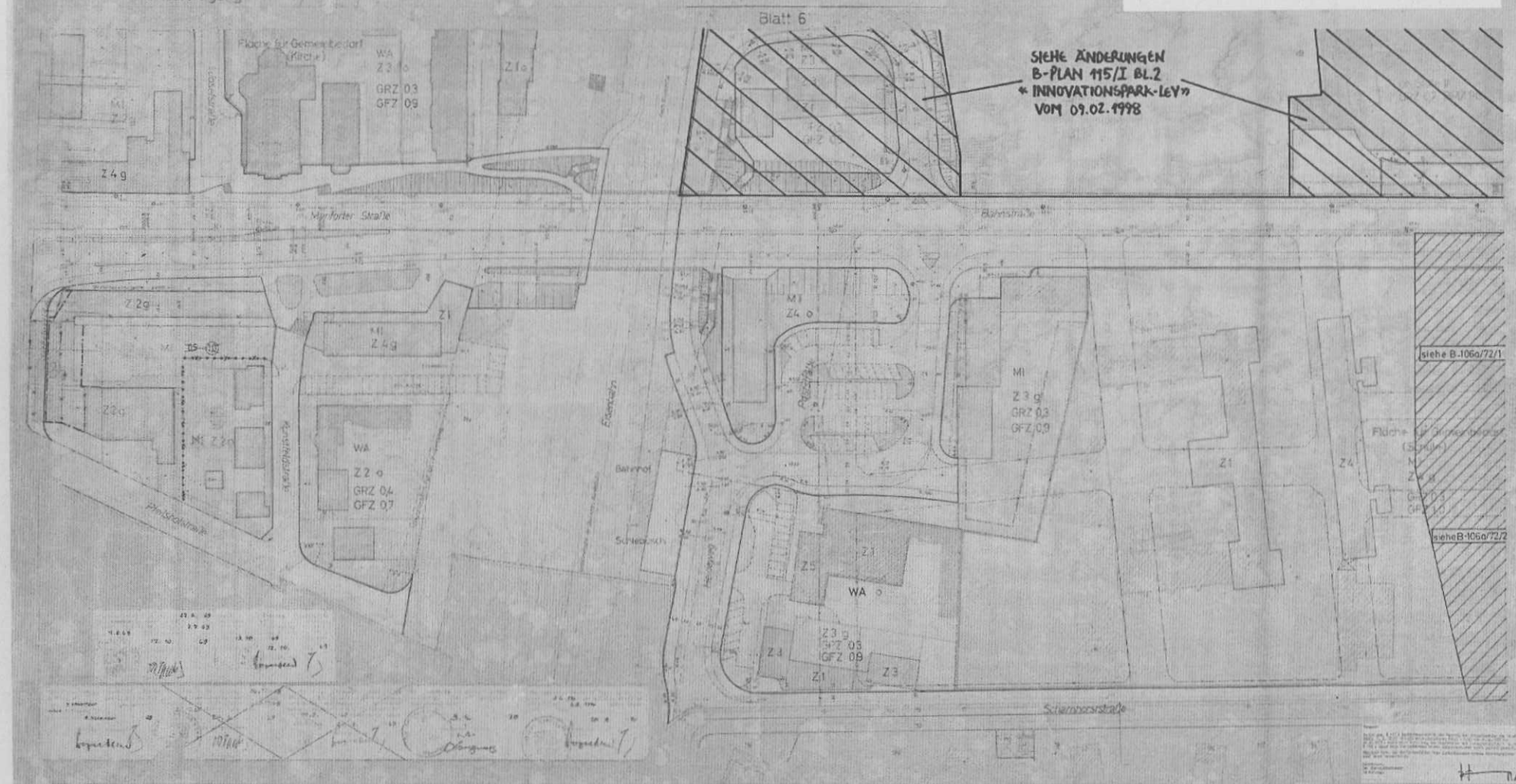

Textliche Festsetzungen siehe Blatt 1

Grüne Eintragung Änderung gemäß Ratsbeschluß vom 6.11.1986 | Hellrote Eintragung Änderung gem. Ratsbeschluß v. 4.4.66

Stadt Leverkusen

Bebauungsplan Nr. 7/62
Neue Fassung

Gemarkung Wiesdorf Flur 31,32,33

Maßstab 1:500

1.Änderung 7/62
Gemäß Ratsbeschluss vom 12.12.2005
Bekannt gemacht am 07.07.2006
Es gilt die BauNVO 1990

Verfahrensvermerke zur 1. Änderung siehe Blatt 1

SIEHE ÄNDERUNGEN B-PLAN 115/I Bl. 2 «INNOVATIONSPARK-LEV» VOM 09.02.1998

Blatt 3 1. Ausfertigung

Anlage 5c
Aufzuhebendes Planungsrecht
Bebauungsplan Nr. 7/62 Teilblatt 3

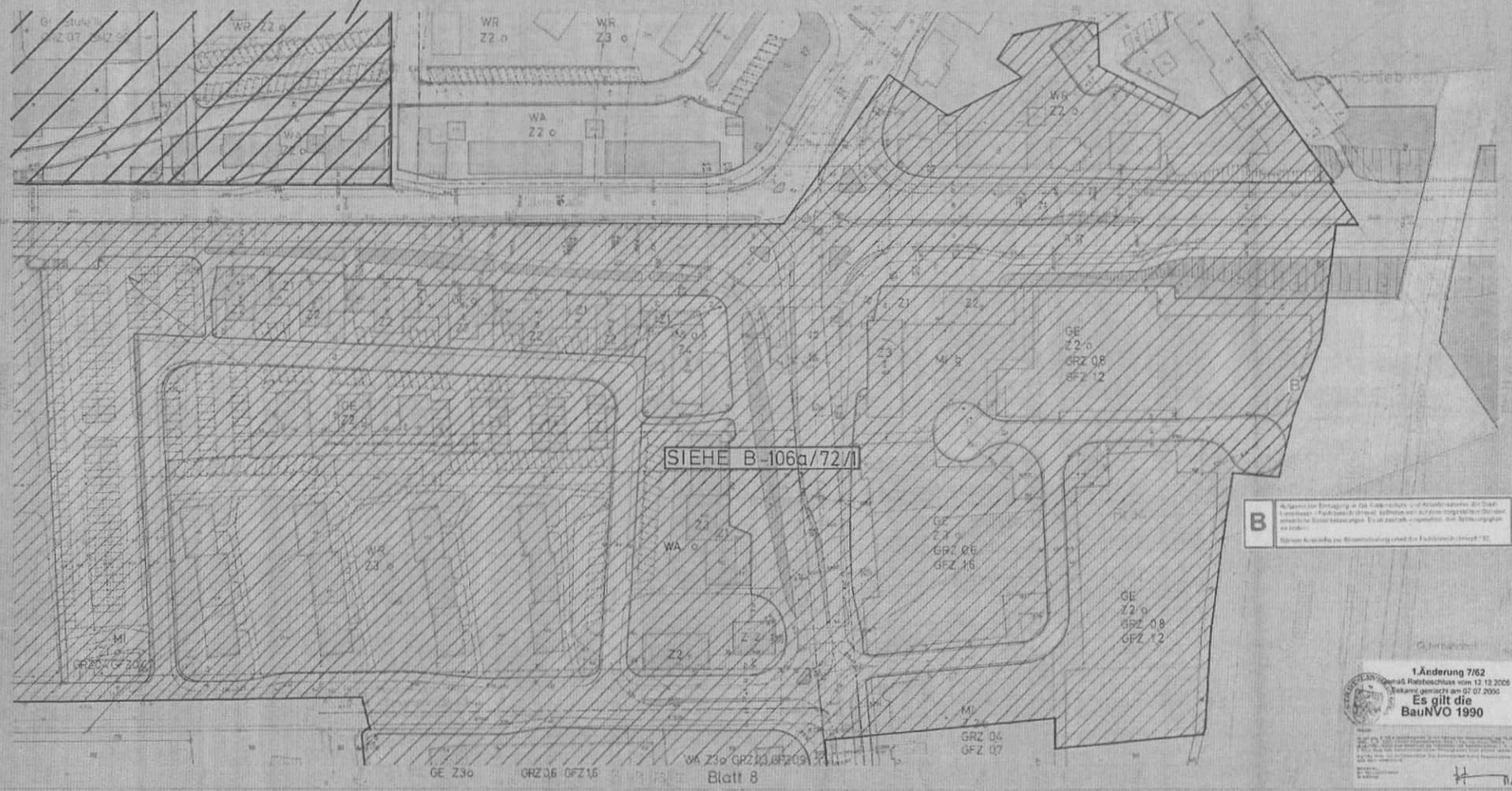

GRÜNE EINTRAGUNG: VEREINFACHTE ÄNDERUNG GEM. § 13 BBauG DURCH RATSBESCHLUSS VOM 26.6.67

Textliche Festsetzungen siehe Blatt 1

Hellrote Eintragung Änderung gem. Ratsbeschluß vom 4.4.1966

Stadt Leverkusen

Bebauungsplan Nr. 7/62 NEUE FASSUNG

Wiesdorf Schlebusch

Blatt 5

31.34.33

Maßstab 1:500

Verfahrensvermerke zur 1. Änderung
siehe Blatt 1

Anlage 5d
Aufzuhebendes Planungsrecht
Bebauungsplan Nr. 7/62 Teilblatt 4

Blatt 4 1. Ausfertigung

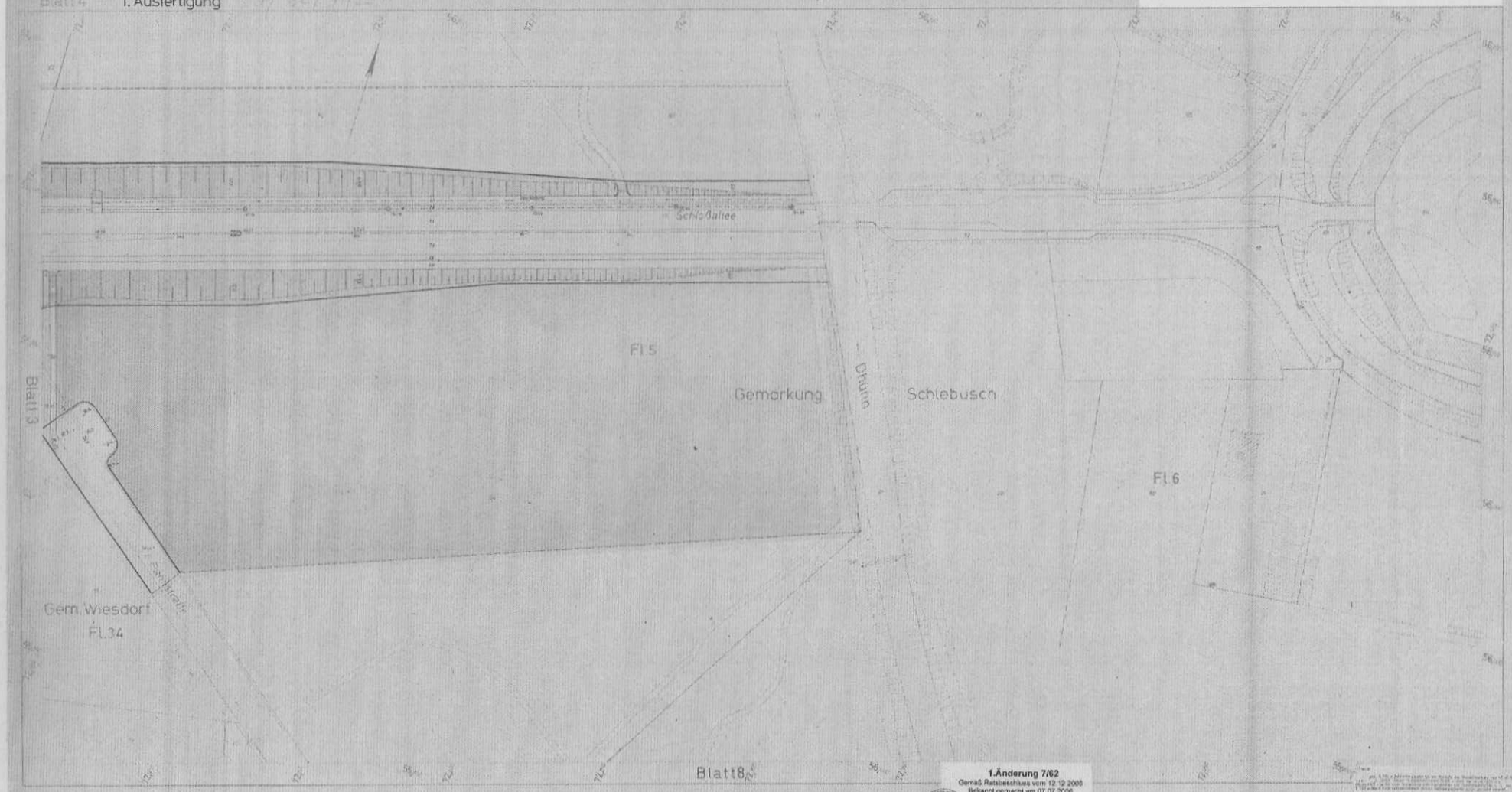

Textliche Festsetzungen siehe Blatt 1

1.Änderung 7/62
Gemäß Ratsbeschluss vom 12.12.2005
Bekannt gemacht am 07.07.2006
Es gilt die
BauNVO 1990

Stadt Leverkusen

Bebauungsplan Nr. 7/62
NEUE FASSUNG

Gemarkung Wiesdorf / Schlebusch
Flur 34 / 5

Maßstab 1:500

Verfahrensvermerke zur 1. Änderung siehe Blatt 1

Blatt 5 1. Ausfertigung

Anlage 5e
Aufzuhebendes Planungsrecht
Bebauungsplan Nr. 7/62 Teilblatt 5

1.Änderung 7/62
Gemäß Ratsbeschluss vom 12.12.2005
Bekannt gemacht am 07.07.2006
Es gilt die BauNVO 1990

Textliche Festsetzungen siehe Blatt 1

Hellrote Eintragung Änderung gem. Ratsbeschluß vom 4.4.1965
Blaue Eintragung auf Blatt 5: Änderung gem. Ratsbeschl. v. 28.11.66

Stadt Leverkusen
Bebauungsplan Nr. 7/62
NEUE FASSUNG
Gemarkung Wiesdorf Flur 27,28,32
Maßstab 1:500

Verfahrensvermerke zur 1. Änderung
siehe Blatt 1

Anlage 5f
Aufzuhebendes Planungsrecht
Bebauungsplan Nr. 7/62 Teilblatt 6

Blatt 6 1. Ausfertigung

1.Änderung 7/62
Gemäß Ratsbeschluss vom 12.12.2005
Rechtsverbindlich gemacht am 07.07.2006
Es gilt die BauNVO 1990

Textliche Festsetzungen siehe Blatt 1

Grüne Eintragung: Änderung gemäß Ratsbeschluß vom 16.11.1984 | Hellrote Eintragung: Änderung gem. Ratsbeschluß v. 4.4.1985

Grundlagenplan: Grenzen, Flurstücksbezeichnungen, Vermaßungen und Gebäuden | Freigegeben

Stadt Leverkusen

Bebauungsplan Nr. 7/62
NEUE FASSUNG

Gemarkung: Wiesdorf Flur: 31,32

Maßstab: 1:500

Verfahrensvermerke zur 1. Änderung
siehe Blatt 1

1. Ausfertigung

Anlage 5g
Aufzuhebendes Planungsrecht
Bebauungsplan Nr. 7/62 Teilblatt 7

Fl. 31

SIEHE ÄNDERUNGEN
B-PLAN 115/I BL.2
«INNOVATIONSPARK-LEV»
VOM 09.02.1998

WR
Z 2 o

WR
Z 3 o

WR
Z 3 o

WR
Z 2 o

WR
Z 2 o

Blatt 3

1. Änderung 7/62
Gemäß Ratsbeschluss vom 12.12.2005
Bekannt gemacht am 07.07.2006
Es gilt die
BauNVO 1990

Textliche Festsetzungen siehe Blatt 1

Heute Eintragung Änderung gem. Ratsbeschluß vom 4.4.1966

Stadt Leverkusen

Bebauungsplan Nr. 7/62
NEUE FASSUNG

Gemarkung Wiesdorf Flur 31

Maßstab 1:500

Verfahrensvermerke zur 1. Änderung
siehe Blatt 1

Blatt 8 1. Ausfertigung

Anlage 5h
Aufzuhebendes Planungsrecht
Bebauungsplan Nr. 7/62 Teilblatt 8

1.Änderung 7/62
Gemäß Ratsbeschluss vom 12.12.2005
Bekannt gemacht am 07.07.2006
Es gilt die BauNVO 1990

Textliche Festsetzungen siehe Blatt 1

Grüne Eintragung: Änderung gemäß Ratsbeschluß vom 18.11.86

Hellrote Eintragung: Änderung gem. Ratsbeschluß v. 4.4.56

Stadt Leverkusen

Bebauungsplan Nr. 7/62

Gemarkung: Wiesdorf Flur: 33,34,36

Maßstab 1:500