






Wichtige Hinweise zur Koordinaten- und Hoehengrundlage:  
 - Die angegebenen Koordinaten beziehen sich auf das Lagebezugssystem ETRS89/UTM (LST489 / UTM-Zone 32N).  
 - Auf Grund der UTM-Abbildungereduktion sind aus ETRS89/UTM-Koordinaten ermittelte Strecken (K<sub>2</sub>) vor der Uebertragung in die Bauplanung mit dem ermittelten Streifenwert (K<sub>2</sub>) zu korrigieren. Beispiel: s(Derlich) = s(UTM) / 0,99982 (Korrekturfaktor +16 mm / 100m).  
 - Die angegebenen Hoehen wurden oertlich ermittelt und beziehen sich auf m ueber NNH - Deutsches Haupthoehennetz 1992 (DHHN92).  
 Projekthoehenreferenzbezug: NNH = NN + 0,035 m

N

-  Zaunverlauf
-  Gebäudegrundfläche: ~767 m<sup>2</sup>  
BGF: ~767 m<sup>2</sup>
-  Aussenspielfläche: ~1.238 m<sup>2</sup>
-  Aussenanlagen : ~512 m<sup>2</sup>
-  Verkehrsfläche: ~242 m<sup>2</sup>

Auslagerung KITA Stralsunder Str. 3, Lev-Quettingen  
 Stand: Oktober 2012      Maßstab: 1:500  
 Planhersteller: Stadt Leverkusen, Fachbereich Gebäudewirtschaft

Lageplan

