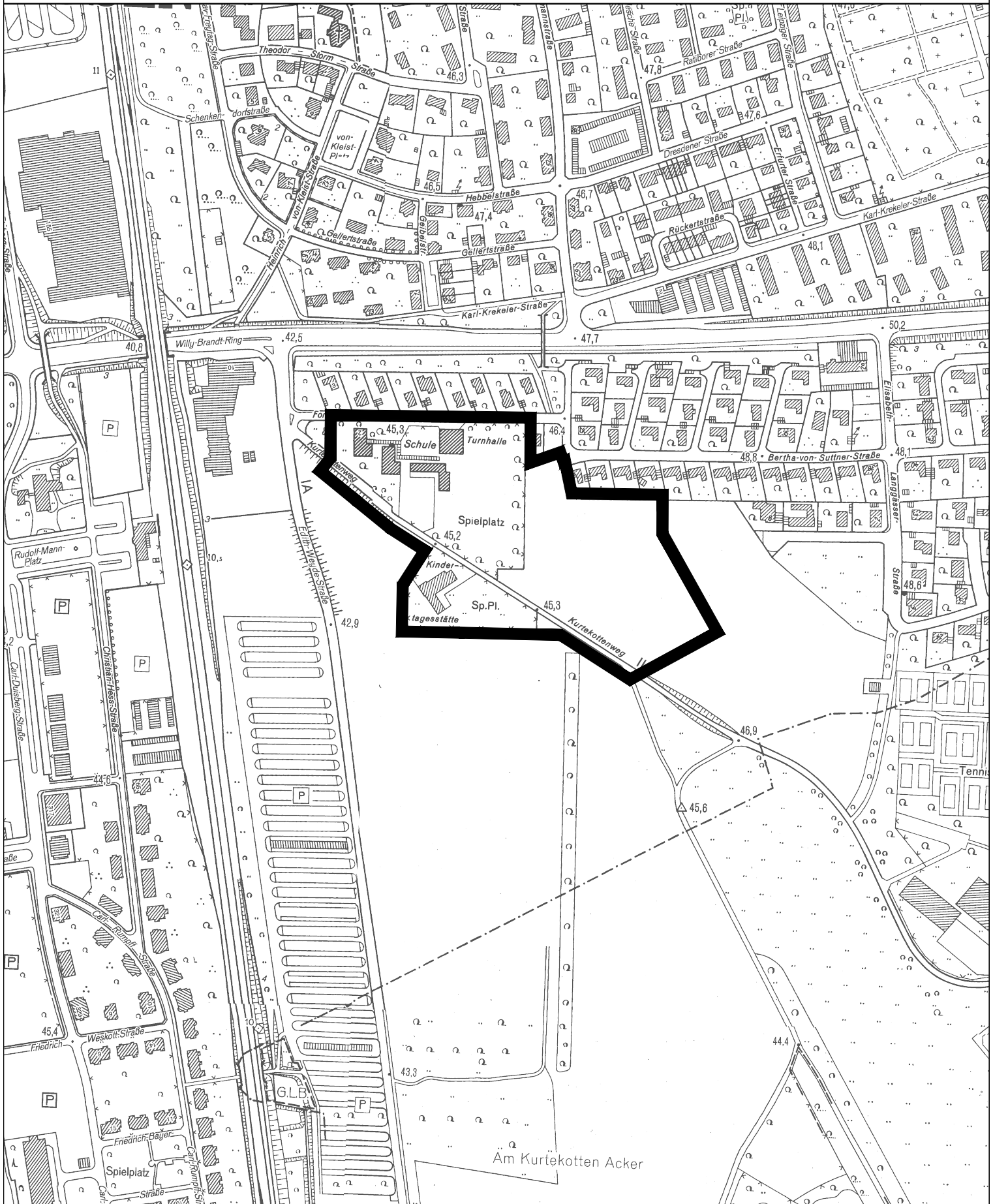




Geltungsbereich des Bebauungsplanes Nr. 206/I "Kurttekottenweg / Fontanestraße"

Anlage 1



 Geltungsbereich des Bebauungsplanes Nr. 206/I
"Kurttekottenweg / Fontanestraße"

 **Stadt Leverkusen** Fachbereich Stadtplanung und Bauaufsicht
Projekt: B-Plan 206/I "Kurttekottenweg / Fontanestraße"

Maßstab 1:5000 Stand: Januar 2013

Abt.: 613 Sachbearbeitung: Fei Bearb./CAD: Tho Zuletzt gespeichert am: 10.01.2013

G:\6113\Zeichnerz_Zeichnungen\BPläne\206_I_Kurttekottenweg_Fontanestraße\Anlage_1_neu_01_2013.dwg

