

13. ÄNDERUNG DES FLÄCHENNUTZUNGSPLANES

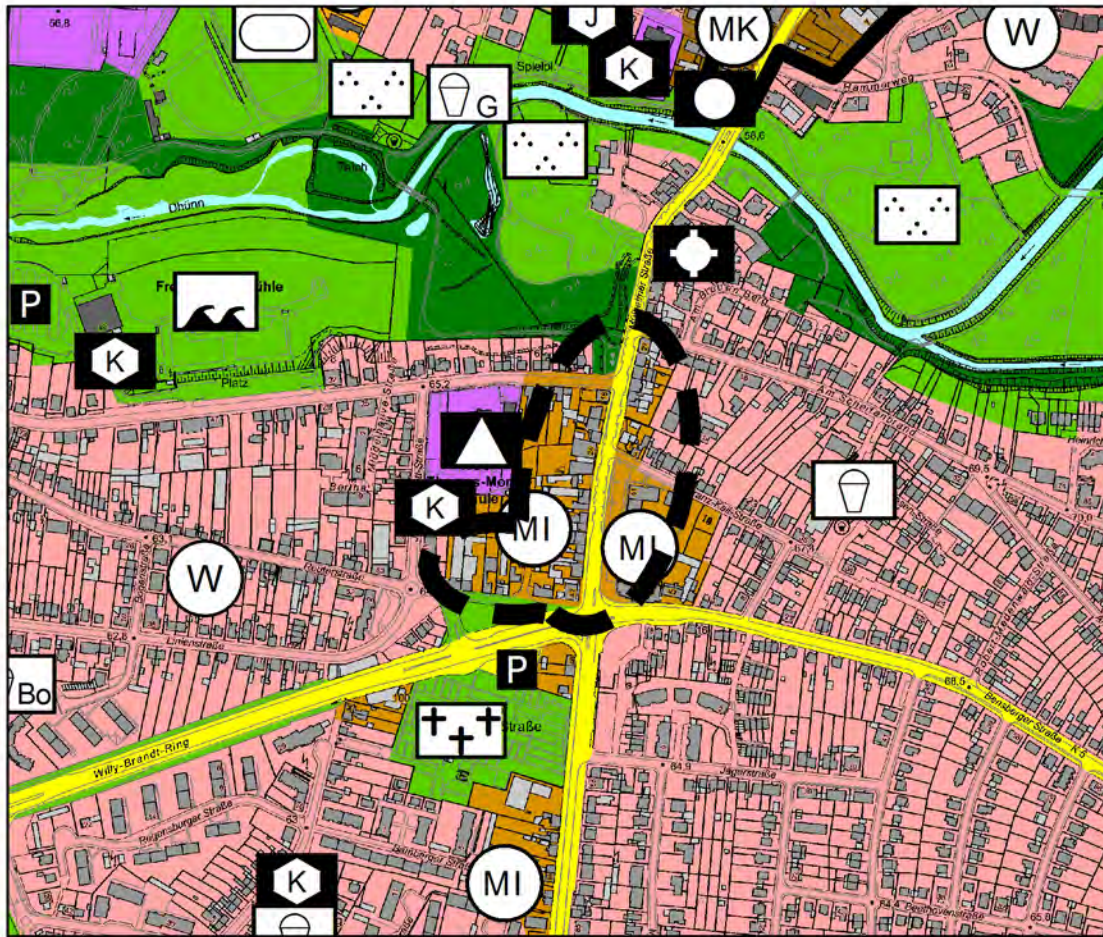
Teil R

Stadt Leverkusen




STADTTTEIL: SCHLEBUSCH

BEREICH: NAHVERSORGUNGSZENTRUM
WILLY-BRANDT-RING / MÜLHEIMER STR.



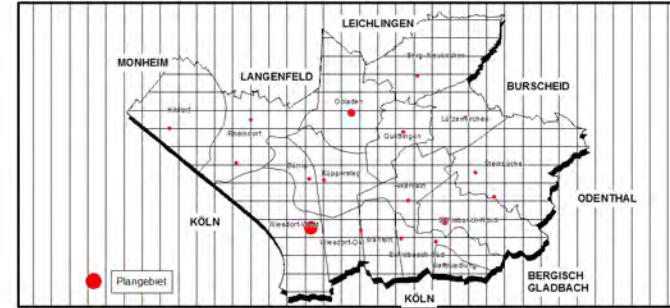
VORHANDENE DARSTELLUNG

M: 1:7.500



GEPLANTE DARSTELLUNG

M:



Änderungsbereich

DARSTELLUNGEN (§ 3 Abs. 2 BauGB)
Art der baulichen Nutzung (§ 3 Abs. 2 Nr. 1 BauGB)
Wohnbauflächen (§ 3 Abs. 1 Nr. 1 BauGB)

- W Wohnbauflächen
- Gemischte Bauflächen (§ 3 Abs. 1 Nr. 2 BauGB)
- Kerngebiete (§ 3 Abs. 2 Nr. 7 Nr. 1 BauGB)
- Mischgebiete (§ 3 Abs. 2 Nr. 8 Nr. 1 BauGB)
- Dorfgebiete (§ 3 Abs. 2 Nr. 9 Nr. 1 BauGB)
- Gewerbliche Bauflächen (§ 3 Abs. 1 Nr. 2 BauGB)
- GC Gewerbegebiete eingeschränkt (§ 3 Abs. 1 Nr. 8 Nr. 1 BauGB)
- GC Gewerbegebiete (§ 3 Abs. 1 Nr. 8 Nr. 2 BauGB)
- IC Industriegebiete eingeschränkt (§ 3 Abs. 1 Nr. 9 Nr. 1 BauGB)
- IC Industriegebiete (§ 3 Abs. 1 Nr. 9 Nr. 2 BauGB)
- SO Sonderbauflächen (§ 3 Abs. 1 Nr. 10 BauGB)
- SO1 Sondergebiet "Handel - Baumarkt"
- SO2 Sondergebiet "Handel - Möbelmarkt"
- SO3 Sondergebiet "Handel - Einzelhandel"
- SO4 Sondergebiet "Großflächiger Einzelhandel - Nahversorgung"
- SO5 Sondergebiet "Großhandel"
- SO6 Sondergebiet "Autohaus"
- SO7 Sondergebiet "Gastronomie"
- SO8 Sondergebiet "Kultur"
- SO9 Sondergebiet "Mehrzweckhalle"
- SO10 Sondergebiet "Betriebswohnungen"
- SO11 Sondergebiet "Sporthallen"
- SO12 Sondergebiet "Sport"
- SO13 Sondergebiet "Erholung - Tageserholungsanlage"
- SO14 Sondergebiet "Wochenendplatz"
- SO15 Sondergebiet "Friedhofähnliche Nutzungen"
- SO16 Sondergebiet "Freizeit"
- SO17 Sondergebiet "Hochschule"
- SO18 Sondergebiet "Gesundheitspark"
- SO19 Sondergebiet "Dienstleistung"

Flächen für den überörtlichen Verkehr und für die örtlichen Hauptverkehrswege (§ 9 Abs. 2 Nr. 1 und Abs. 4 BauGB)

- Autobahnen und autobahnähnliche Straßen
- Sonstige überörtliche und örtliche Hauptverkehrsstraßen
- Geplante sonstige überörtliche und örtliche Hauptverkehrsstraßen
- Parkplatz
- Parkhaus, Tiefgarage
- BBH Busbahnhof
- BHR/S S-Bahnhaltepunkte
- Bahnanlagen
- Geplante Bahnanlagen
- Wagenfähre
- Anlegestelle
- Fähranleger

Einrichtungen und Anlagen zur Versorgung mit Gütern und Dienstleistungen des öffentlichen und privaten Bereichs (§ 9 Abs. 2 Nr. 2 BauGB)

- Flächen für Gemeinbedarf Zweckbestimmung:
 - Öffentliche Verwaltung
 - Schulische Einrichtung
 - Kirchen und kirchlichen Zwecken dienende Gebäude und Einrichtungen
 - Sozialen Zwecken dienende Gebäude und Einrichtungen
 - Kindereinrichtungen
 - Jugendeinrichtungen
 - Alteinrichtungen
- Flächen für Gemeinbedarf Zweckbestimmung:
 - Gesundheitlichen Zwecken dienende Gebäude und Einrichtungen
 - Kulturellen Zwecken dienende Gebäude und Einrichtungen
 - Sportlichen Zwecken dienende Gebäude und Einrichtungen
 - Hallenbad
 - Feuerwehr
 - Schutzraum
- Flächen für Versorgungsanlagen, für die Abfallentsorgung und Abwasserbeseitigung sowie für Abfallentsorgung (§ 5 Abs. 2 Nr. 4 und Abs. 4 BauGB)
 - Müllbehandlungsanlage
 - Mülldeponie
- Fernwärme
 - Fernwärme
- Wasserversorgung
 - Wasserwerk
 - Wasserbehälter / Reservoir
 - Brunnen
- Abwasserbeseitigung
 - Abwasserpumpwerk
 - Regenbecken
 - Kläranlage
- Stromversorgung
 - Umspannanlage / Elektrizität
- Gasversorgung
 - Gasversorgung
- Fernmeldeeinrichtungen
 - Fernmelde-technische Einrichtungen
- Wasserflächen und Flächen für die Wasserwirtschaft, den Hochwasserschutz und die Regelung des Wasserabflusses (§ 5 Abs. 2 Nr. 5 und Abs. 4 BauGB)
 - Wasserfläche / Fließgewässer
- Grünflächen (§ 3 Abs. 2 Nr. 5 BauGB)
 - Parkanlage
 - Sportliche Einrichtung / Sportplatz
 - Spielplatz
 - Spielfeld im öffentlichen Grün
 - Bolzplatz
 - Freizeitanlage
 - Dauerkeimgarten
 - Friedhof
 - Festplatz
 - Grabeland
 - Grünflächen und Schutzgrün ohne Zweckbestimmung
 - Stillegelegte Bahnlinie (die Fernlinie ist von der Bundesregierung als überörtliche Verkehrsleistung (§ 9 Abs. 2 Nr. 1 BauGB) zu bezeichnen)
- Flächen für Aufschüttung, Abgrabungen oder die für die Gewinnung von Bodenschätzen (§ 5 Abs. 2 Nr. 6 und Abs. 4 BauGB)
 - Flächen für Aufschüttungen
 - Flächen für Abgrabungen
 - Konzentrationszonen für den überörtlichen Abbau von Bodenschätzen
- Flächen für die Landwirtschaft und für Wald (§ 5 Abs. 2 Nr. 7 und Abs. 4 BauGB)
 - Flächen für die Landwirtschaft
 - Wald
- Sonstige Darstellungen
 - Flächen für Nutzungsbeschränkungen oder für Vorkehrungen zum Schutz gegen schädliche Umwelteinwirkungen im Sinne des Bundesimmissionschutzgesetzes (§ 9 Abs. 2 Nr. 8 und Abs. 4 BauGB)
 - Zentren (lt. Handlungsprogramm Einzelhandel)
 - "Untersuchungsbereich, der von Bebauung freizuhalten ist" (§ 9 Abs. 1 Nr. 10 und Abs. 8 BauGB)
 - HLP Hubschrauberlandeplatz

<p>Rechtsgrundlagen:</p> <p>Baugesetzbuch - BauGB i. d. F. d. B. vom 23.09.2004 (BGBl. I S. 2414), zuletzt geändert durch Artikel 6 des Gesetzes vom 20.10.2015 (BGBl. I S. 1722)</p> <p>Baunutzungsverordnung - BauNVO i. d. F. d. B. vom 23.01.1990 (BGBl. I S. 132), geändert durch Gesetz vom 11.06.2013 (BGBl. I S. 1548)</p> <p>Planzeichenverordnung - PlanzV i. d. F. d. B. vom 18.12.1990 (BGBl. I S. 58)</p>	<p>Am _____ hat der Bau- und Planungsausschuss die Aufstellung der Änderung des Flächennutzungsplans gem. § 2 (1) BauGB beschlossen.</p> <p>Leverkusen, den _____</p> <p>Der Oberbürgermeister i. V. Beigeordnete</p>	<p>Der Aufstellungsbeschluss gem. § 2 (1) Satz 1 BauGB des Bau- und Planungsausschusses vom _____ ist gemäß § 2 (1) Satz 2 BauGB am _____ ortsüblich bekannt gemacht worden.</p> <p>Leverkusen, den _____</p> <p>Der Oberbürgermeister i. V. Beigeordnete</p>	<p>Nach ortsüblicher Bekanntmachung am _____ wurde die frühzeitige Beteiligung der Öffentlichkeit gem. § 3 (1) BauGB in der Zeit vom _____ bis _____ durchgeführt.</p> <p>Leverkusen, den _____</p> <p>Der Oberbürgermeister i. V. Beigeordnete</p>	<p>Am _____ hat der Ausschuss für Stadtentwicklung, Planen und Bauen die Änderung des Flächennutzungsplans mit Begründung als Entwurf zur öffentlichen Auslegung beschlossen.</p> <p>Leverkusen, den _____</p> <p>Der Oberbürgermeister i. V. Beigeordnete</p>
<p>Nach ortsüblicher Bekanntmachung am _____ hat die Änderung des Flächennutzungsplans als Entwurf mit der Begründung gem. § 3 (2) BauGB in der Zeit vom _____ bis einschl. _____ öffentlich ausgelegt</p> <p>Leverkusen, den _____</p> <p>Der Oberbürgermeister i. V. Beigeordnete</p>	<p>Der Rat hat in seiner Sitzung am _____ die Änderung des Flächennutzungsplans mit Begründung beschlossen.</p> <p>Leverkusen, den _____</p> <p>Der Oberbürgermeister</p>	<p>Die Änderung des Flächennutzungsplans mit der Begründung wird hiermit ausgefertigt.</p> <p>Leverkusen, den _____</p> <p>Der Oberbürgermeister</p>	<p>Die Änderung des Flächennutzungsplans ist gem. § 6 BauGB mit Verfügung vom heutigen Tag genehmigt worden</p> <p>Köln, den _____</p> <p>Bezirksregierung Köln</p>	<p>Die Genehmigung der Änderung des Flächennutzungsplans durch die Bezirksregierung ist am _____ ortsüblich bekanntgemacht worden.</p> <p>Leverkusen, den _____</p> <p>Der Oberbürgermeister</p>