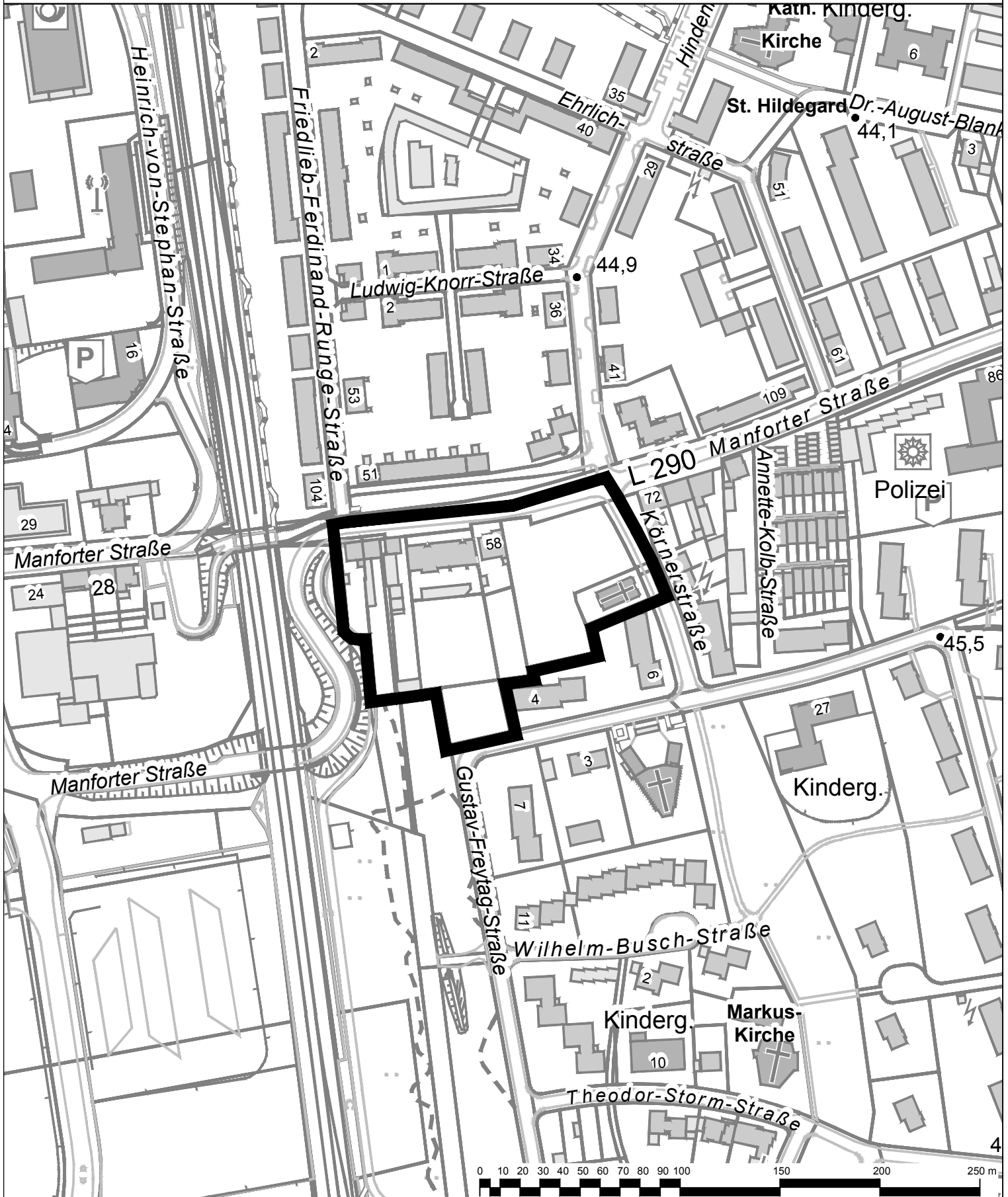




Geltungsbereich des Bebauungsplans Nr. 224/I
 "Wiesdorf - zwischen Manforter Straße, Körnerstraße und
 Gustav-Freytag-Straße"

Anlage 1
 zur Vorlage
 Nr. 2017/1476



 Geltungsbereich des Bebauungsplans Nr. 224/I
 "Wiesdorf - zwischen Manforter Straße,
 Körnerstraße und Gustav-Freytag-Straße"

 **Stadt Leverkusen** Fachbereich Stadtplanung

Projekt: Bebauungsplan Nr. 224/I "Wiesdorf - zwischen Manforter Straße,
 Körnerstraße und Gustav-Freytag-Straße"

Maßstab 1:2500 Stand: Januar 2017

Abt.: 613 Sachbearbeitung: Ahr Bearb./CAD: Tho Geplottet/gedruckt am: 06.01.2017
 Pfad: G:\613\Zeichner\z_ Zeichnungen\B\Plane\224_I_Wiesdorf_Manforter_Straße_Körnerstraße_Gustav_Freytag_Straße\03_Anlagen\Anlagen.dwg
 Zuletzt gespeichert am: 06.01.2017

