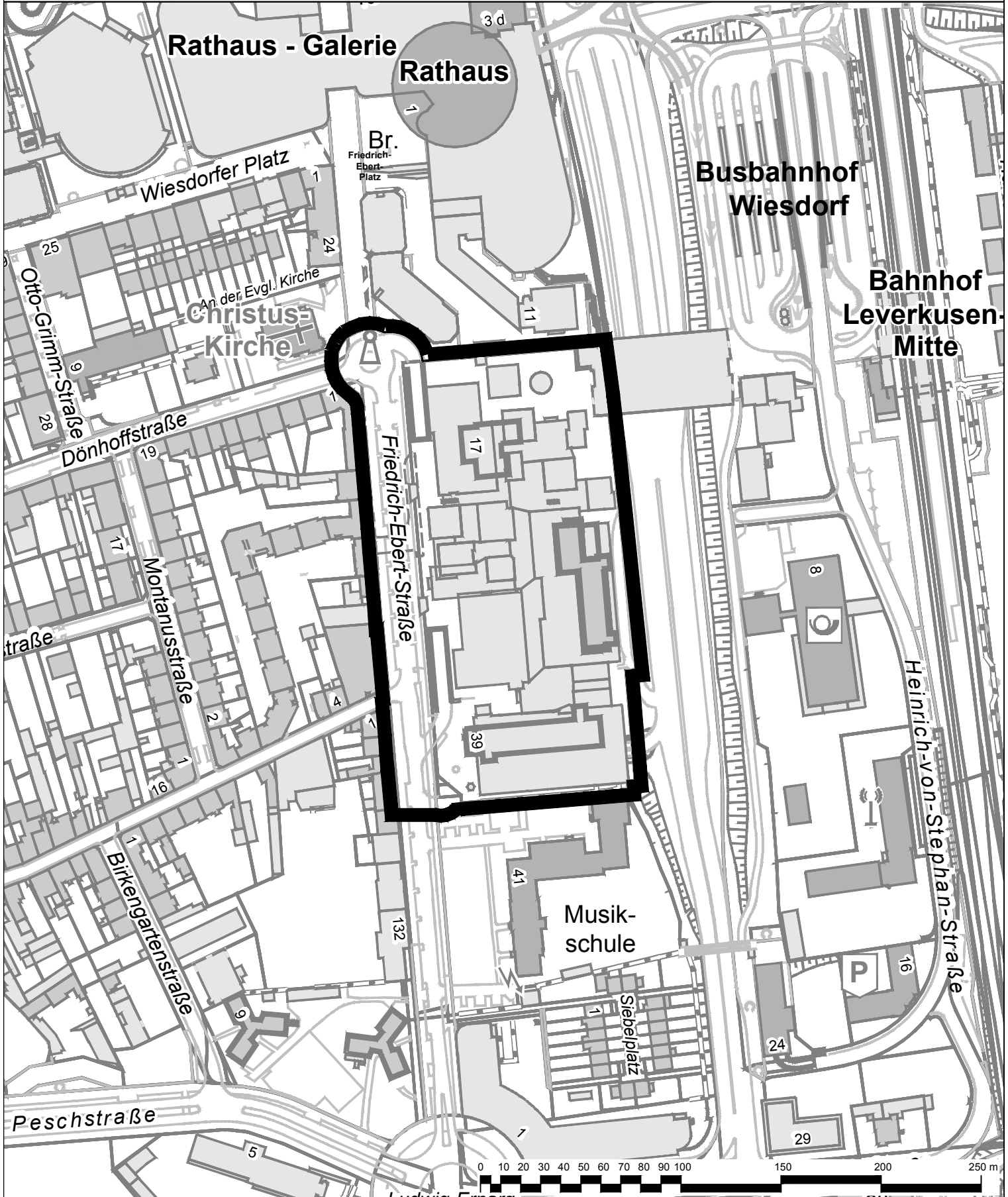




**Geltungsbereich des Bebauungsplans Nr. 228/I**  
 ""Wiesdorf - zwischen Friedrich-Ebert-Straße und  
 Europaring (City C)""

**Anlage 1a**  
 zur Vorlage  
 Nr. 2017/1549



 Geltungsbereich des Bebauungsplans Nr. 228/I  
 ""Wiesdorf - zwischen Friedrich-Ebert-Straße und  
 Europaring (City C)""

 **Stadt Leverkusen Fachbereich Stadtplanung**  
 Projekt: BPlan Nr. 228/I ""Wiesdorf - zwischen Friedrich-Ebert-Straße und  
 Europaring (City C)""

Maßstab 1:2500 Stand: März 2017

Abt.: 613 Sachbearbeitung: Dri Bearb./CAD: Tho Geplottet/gedruckt am: 22.03.2017  
 Pfad: G:\613\Zeichner\Zeichnungen\BPlane\228\_I\_Wiesdorf\_Friedrich\_Ebert\_Straße\_Europaring\_City\_C  
 Dateiname: 20170309\_Anlagen.dwg Zuletzt gespeichert am: 22.03.2017

