13. ÄNDERUNG DES FLÄCHENNUTZUNGSPLANES

Teil L

Stadt Leverkusen

STADTTEIL: WIESDORF, MANFORT

BEREICH: NAHVERSORGUNGSZENTRUM MANFORT

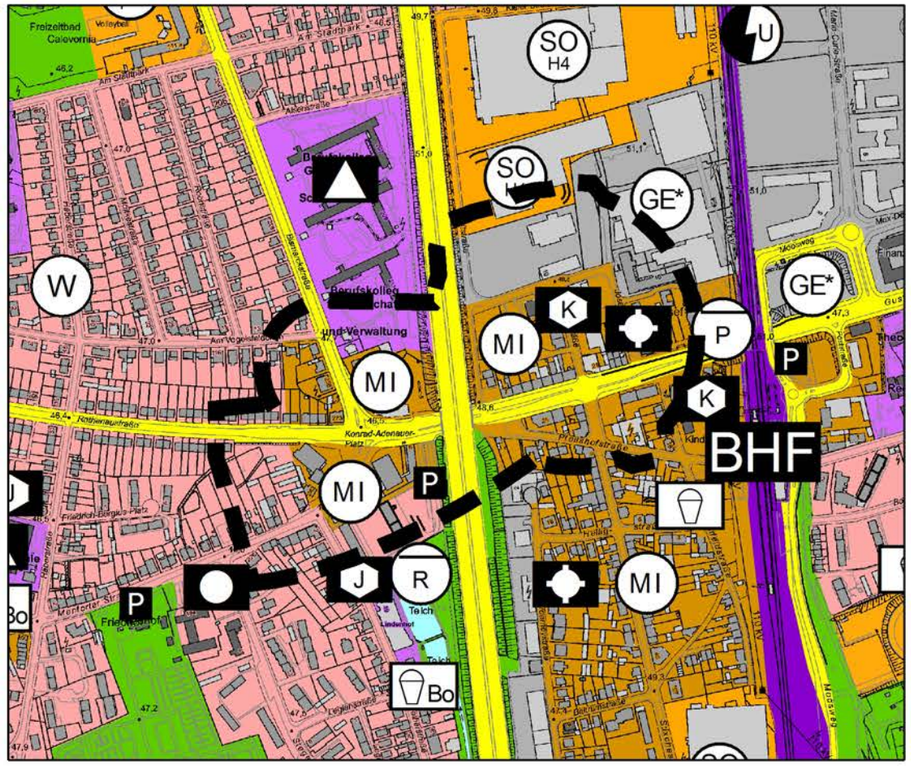

VORHANDENE DARSTELLUNG M: 1:7.500

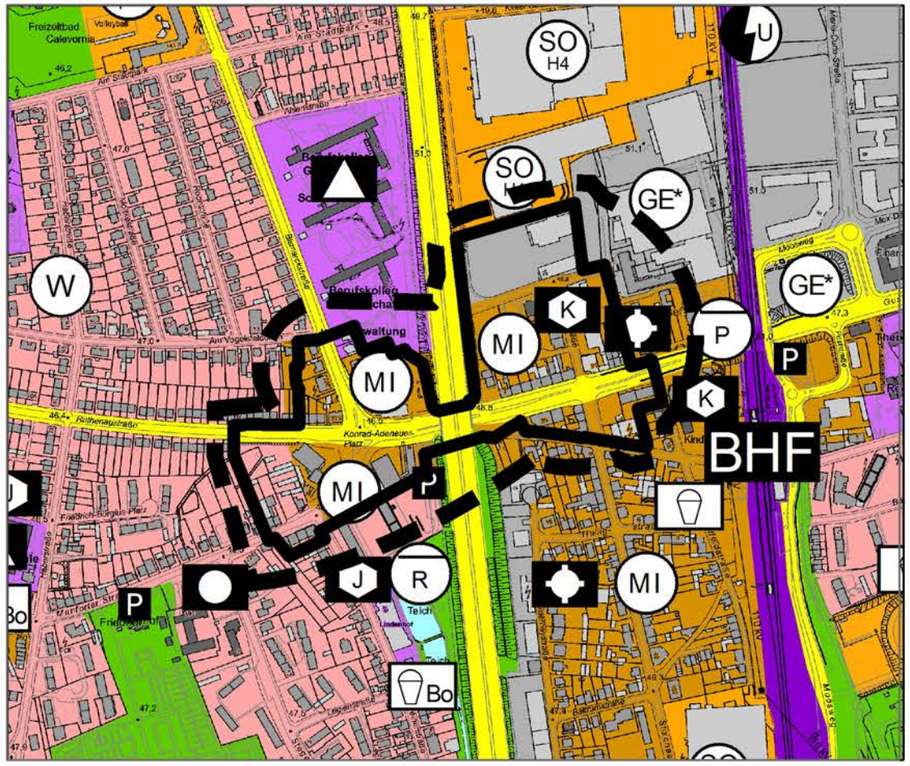

GEPLANTE DARSTELLUNG M: 1:7.500

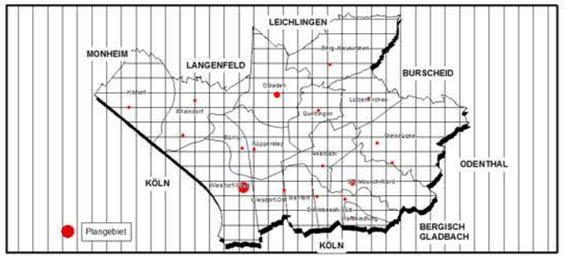

Änderungsbereich

DARSTELLUNGEN (§5 Abs.2 BauGB)

Art der baulichen Nutzung (§5 Abs.2 Nr.1 BauGB)

Wohnbauflächen (§1 Abs.1 Nr.1 BauNVO)

- W – Wohnbauflächen

Gemischte Bauflächen (§1 Abs.1 Nr.2 BauNVO)

- MK – Kerngebiete (§1 Abs.2 Nr.7 (V. m.§7 BauNVO))
- MI – Mischgebiete (§1 Abs.2 Nr.8 (V. m.§6 BauNVO))
- MD – Dorfgebiete (§1 Abs.2 Nr.5 (V. m.§5 BauNVO))

Gewerbliche Bauflächen (§1 Abs.1 Nr.3 BauNVO)

- GE – Gewerbegebiete eingeschränkt
- GE – Gewerbegebiete (§1 Abs.2 Nr.8 (V. m.§8 BauNVO))
- GI – Industriegebiete eingeschränkt
- GI – Industriegebiete (§1 Abs.2 Nr.9 (V. m.§9 BauNVO))

Sonderbauflächen (§1 Abs.1 Nr.4 BauNVO)

- SO H1 – Sondergebiet "Handel - Baumarkt"
- SO H2 – Sondergebiet "Handel - Möbelmarkt"
- SO H3 – Sondergebiet "Handel - Einzelhandel"
- SO H4 – Sondergebiet "Großflächiger Einzelhandel - Nahversorgung"
- SO H5 – Sondergebiet "Großhandel"
- SO U – Sondergebiet "Autohaus"
- SO Gast – Sondergebiet"Gastronomie"
- SO Kult – Sondergebiet "Kultur"
- SO MZ – Sondergebiet "Mehrzweckhalle"
- SO BW – Sondergebiet "Betriebswohnungen"
- SO Hafen – Sondergebiet "Sporthafen"
- SO Sport – Sondergebiet "Sport"
- SO Erholung – Sondergebiet "Erholung - Tagserholungsanlage"
- SO WE – Sondergebiet "Wochenendplatz"
- SO FH – Sondergebiet "Friedhofsaffine Nutzungen"
- SO B – Sondergebiet "Büro / Tagung"
- SO F – Sondergebiet "Freizeit"
- SO H – Sondergebiet "Hochschule"
- SO G – Sondergebiet "Gesundheitspark"
- SO D – Sondergebiet "Dienstleistung"

Flächen für den überörtlichen Verkehr und für die örtlichen Hauptverkehrszüge (§5 Abs.2 Nr.3 und Abs.4 BauGB)

- Autobahnen und autobahnähnliche Straßen
- Sonstige überörtliche und örtliche Hauptverkehrsstraßen
- Geplante sonstige überörtliche und örtliche Hauptverkehrsstraßen
- P – Parkplatz
- P – Parkhaus, Tiefgarage
- BBH – Busbahnhof
- BHF/S – Bahnhof / S-Bahnhaltepunkte
- Bahnanlagen
- Geplante Bahnanlagen
- WF – Wagenfähre
- A – Anlegestelle
- F – Fährranleger

Einrichtungen und Anlagen zur Versorgung mit Gütern und Dienstleistungen des öffentlichen und privaten Bereichs. (§5 Abs.2 Nr.2 BauGB)

Flächen für Gemeinbedarf Zweckbestimmung:

- Öffentliche Verwaltung
- Schulische Einrichtung
- Kirchen und kirchlichen Zwecken dienende Gebäude und Einrichtungen
- Sozialen Zwecken dienende Gebäude und Einrichtungen
  - Kindereinrichtungen
  - Jugendeinrichtungen
  - Alteneinrichtungen

Flächen für Gemeinbedarf Zweckbestimmung:

- Gesundheitlichen Zwecken dienende Gebäude und Einrichtungen
- Kulturellen Zwecken dienende Gebäude und Einrichtungen
- Sportlichen Zwecken dienende Gebäude und Einrichtungen
- HB – Hallenbad
- F – Feuerwehr
- Schutzraum

Flächen für Versorgungsanlagen, für die Abfallentsorgung und Abwasserbeseitigung sowie für Ablagerungen (§5 Abs.2 Nr.4 und Abs.4 BauGB)

Zweckbestimmung:

Abfallentsorgung

- Müllbeseitigungsanlage
- Mülldeponie

Fernwärme

- Fernwärme

Wasserversorgung

- W – Wasserwerk
- R – Wasserbehälter / Reservoir
- B – Brunnen

Abwasserbeseitigung

- P – Abwasserpumperk
- R – Regenbecken
- KA – Kläranlage

Stromversorgung

- U – Umspannanlage / Elektrizität

Gasversorgung

- G – Gasversorgung

Fernmeldeeinrichtungen

- Fernmeldetechnische Einrichtungen

Wasserflächen und Flächen für die Wasserwirtschaft, den Hochwasserschutz und die Regelung des Wasserabflusses (§5 Abs.2 Nr.7 und Abs.4 BauGB)

- Wasserfläche / Fließgewässer
- Grünflächen (§5 Abs.2 Nr.5 BauGB)

Zweckbestimmung:

- Parkanlage
- Sportliche Einrichtung / Sportplatz
- Spielplatz
- Spielbereich im öffentlichen Grün
- Bo – Bolzplatz
- Freizeitbad
- Dauerkleingarten
- Friedhof
- Festplatz
- Grabeland
- Grünflächen und Schutzgrün ohne Zweckbestimmung
- Stillgelegte Bahnlinie – Die Bahnlinie ist noch Darstellung des Gebietsentwicklungsplanes (GEP) des Regierungsbezirks Köln

Flächen für Aufschüttung, Abgrabungen oder die für die Gewinnung von Bodenschätzen (§5 Abs.2 Nr.8 und Abs.4 BauGB)

- Flächen für Aufschüttungen
- Flächen für Abgrabungen
- Konzentrationszonen für den oberirdischen Abbau von Bodenschätzen

Flächen für die Landwirtschaft und für Wald (§5 Abs.2 Nr.9 und Abs.4 BauGB)

- Flächen für die Landwirtschaft
- Wald

Sonstige Darstellungen

- Flächen für Nutzungsbeschränkungen oder für Vorkehrungen zum Schutz gegen schädliche Umwelteinwirkungen im Sinne des Bundesimmissionsschutzgesetzes (§5 Abs.2 Nr.6 und Abs.4 BauGB)
- Zentren (lt. Handlungsprogramm Einzelhandel bzw. Einzelhandelskonzept)
- "Untersuchungsbereich, der von Bebauung freizuhalten ist" (§9 Abs.1 Nr.10 und Abs.6 BauGB)
- HLP – Hubschrauberlandeplatz

Rechtsgrundlagen:

Baugesetzbuch - BauGB i. d. F. d. B. vom 23.09.2004 (BGBl. I S. 2414), zuletzt geändert durch Artikel 6 des Gesetzes vom 29.05.2017 (BGBl. I S. 1298)

Baunutzungsverordnung - BauNVO i. d. F. d. B. vom 23.01.1990 (BGBl. I S. 132), geändert durch Gesetz vom 11.06.2013 (BGBl. I S. 1548)

Planzeichenverordnung - PlanzV i. d. F. d. B. vom 18.12.1990 (BGBL. I S. 58)

Am 23.01.2017 hat der Ausschuss für Stadtentwicklung, Planen und Bauen die Aufstellung der Änderung des Flächennutzungsplans gem. § 2 (1) BauGB beschlossen.

Leverkusen, den

Der Oberbürgermeister
i. V. Beigeordnete

Der Aufstellungsbeschluss gem. § 2 (1) Satz 1 BauGB des Bau- und Planungsausschusses vom 23.01.2017 ist gemäß § 2 (1) Satz 2 BauGB am 07.03.2017 ortsüblich bekannt gemacht worden.

Leverkusen, den

Der Oberbürgermeister
i. V. Beigeordnete

Nach ortsüblicher Bekanntmachung am 07.03.2017 wurde die frühzeitige Beteiligung der Öffentlichkeit gem. § 3 (1) BauGB in der Zeit vom 15.03.2017 bis 30.03.2017 durchgeführt.

Leverkusen, den

Der Oberbürgermeister
i. V. Beigeordnete

Am __.__.____ hat der Ausschuss für Stadtentwicklung, Planen und Bauen die Änderung des Flächennutzungsplans mit Begründung als Entwurf zur öffentlichen Auslegung beschlossen.

Leverkusen, den

Der Oberbürgermeister i. V. Beigeordnete

Nach ortsüblicher Bekanntmachung am __.__.____ hat die Änderung des Flächennutzungsplans als Entwurf mit der Begründung gem. § 3 (2) BauGB in der Zeit vom __.__. bis einschl. __.__.____ öffentlich ausgelegen

Leverkusen, den

Der Oberbürgermeister i. V. Beigeordnete

Der Rat hat in seiner Sitzung am __.__.____ die Änderung des Flächennutzungsplans mit Begründung beschlossen.

Leverkusen, den

Der Oberbürgermeister

Die Änderung des Flächennutzungsplans mit der Begründung wird hiermit ausgefertigt.

Leverkusen, den

Der Oberbürgermeister

Die Änderung des Flächennutzungplans ist gem. § 6 BauGB mit Verfügung vom heutigen Tag genehmigt worden

Köln, den

Bezirksregierung Köln

Die Genehmigung der Änderung des Flächennutzungsplans durch die Bezirksregierung ist am _____ ortsüblich bekanntgemacht worden.

Leverkusen, den

Der Oberbürgermeister

FACHBEREICH STADTPLANUNG

KO_612_11_16

Dokumentpfad: G:\61\2\Arc_GIS\001_Projekte\001_FNP\001_FNP_aktuell\018_Änderungen\13_13_Aenderung_Zentrale_Versorgungsbereiche\13_13