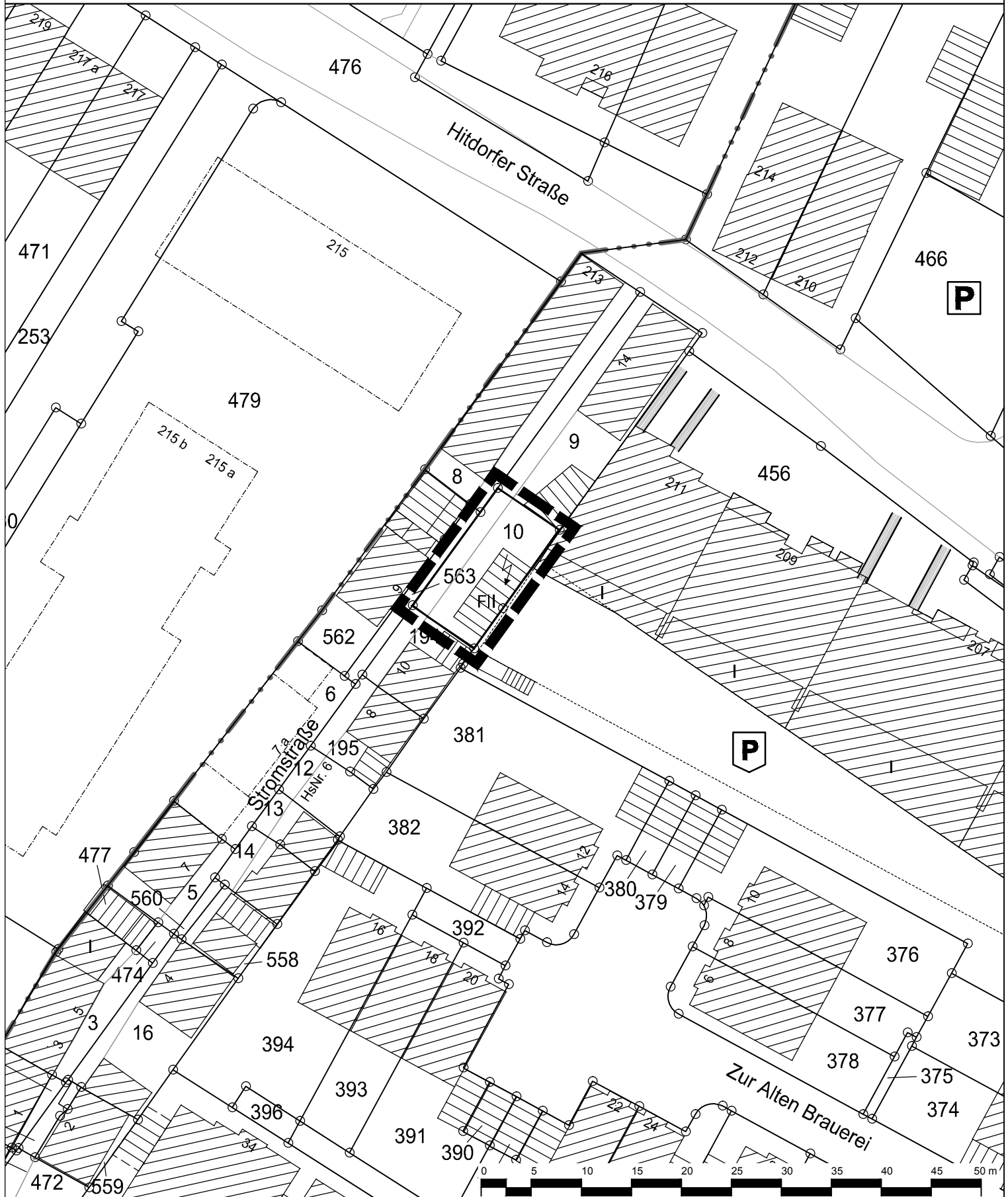




Geltungsbereich des Bebauungsplanes Nr. 87b/I "Stromstraße" - 1. Änderung

Anlage 1
zur Vorlage
Nr. 2017/1848



 Geltungsbereich des Bebauungsplanes Nr. 87b/I
"Stromstraße" - 1. Änderung

 **Stadt Leverkusen Fachbereich Stadtplanung**
Projekt: Bebauungsplan Nr. 87b/I "Stromstraße" - 1. Änderung

Maßstab 1:500 Stand: November 2017

Abt.: 613 Sachbearbeitung: He Bearb./CAD: Tho Geplottet/gedruckt am: 23.11.2017
Pfad: G:\613\Zeichner\z Zeichnungen\B\Pläne\87_b_I_Stromstraße_1_Änderung\
Dateiname: Anlage1.DWG Zuletzt gespeichert am: 23.11.2017

