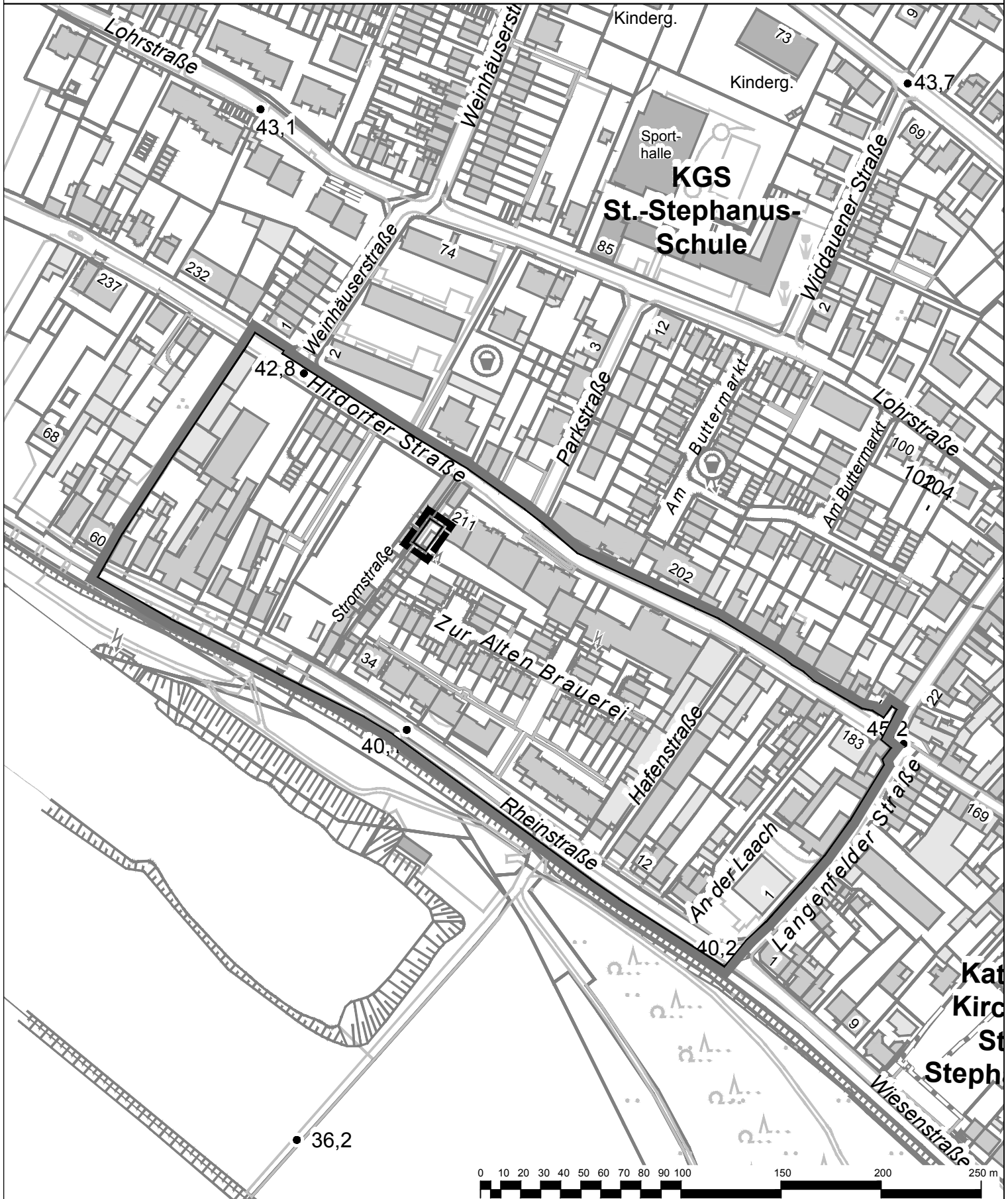





Lageplan des Bebauungsplanes Nr. 87b/I "Stromstraße" - 1. Änderung

Anlage 2
zur Vorlage
Nr. 2017/1848



-  Geltungsbereich des Bebauungsplanes Nr. 87b/I "Stromstraße" - 1. Änderung
-  Geltungsbereich des Bebauungsplanes Nr. 87b/I "Stromstraße"

 **Stadt Leverkusen** Fachbereich Stadtplanung
Projekt: Bebauungsplan Nr. 87b/I "Stromstraße" - 1. Änderung

Maßstab 1:2500 Stand: November 2017

Abt.: 613 Sachbearbeitung: He Bearb./CAD: Tho Geplottet/gedruckt am: 23.11.2017
Pfad: G:\613\Zeichner\Zeichnungen\BPläne\87_b_I_Stromstraße_1_Änderung\
Dateiname: Anlage1.DWG Zuletzt gespeichert am: 23.11.2017

