

# 13. ÄNDERUNG DES FLÄCHENNUTZUNGSPLANES

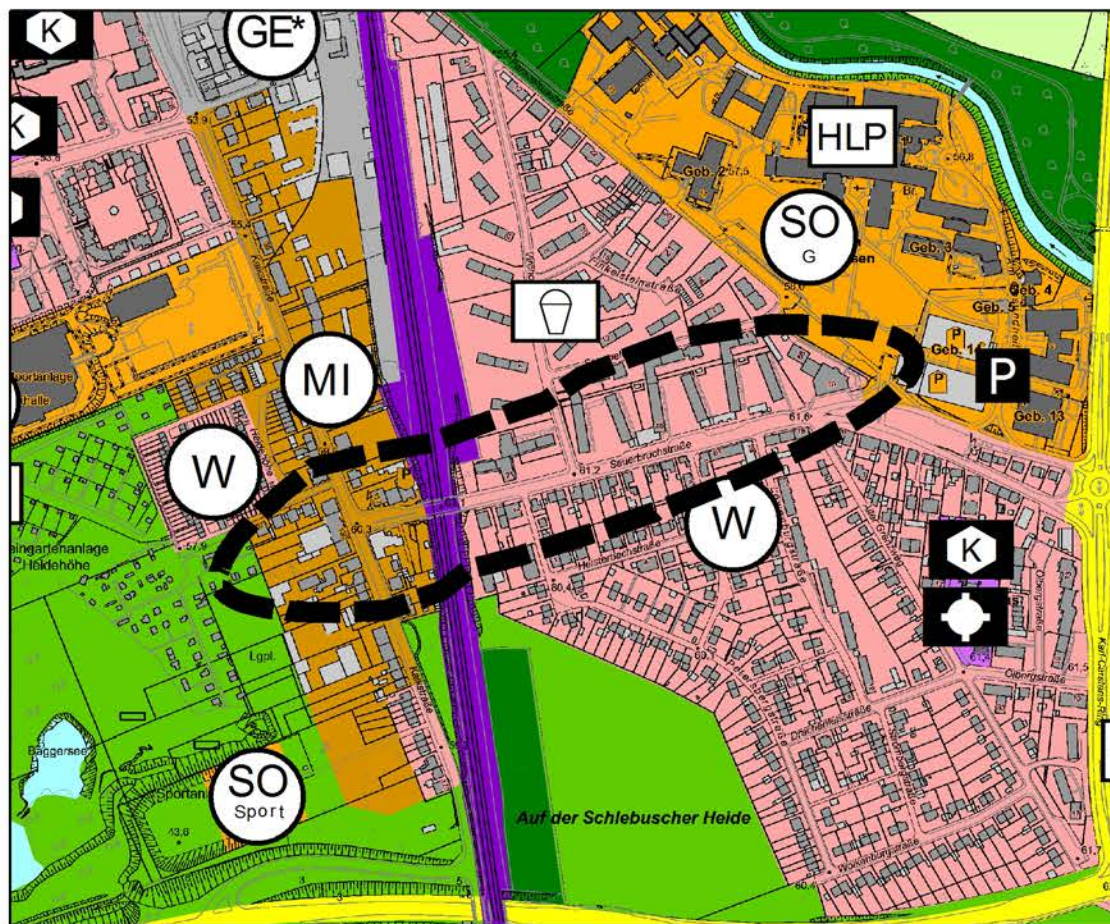
Teil H

Stadt Leverkusen

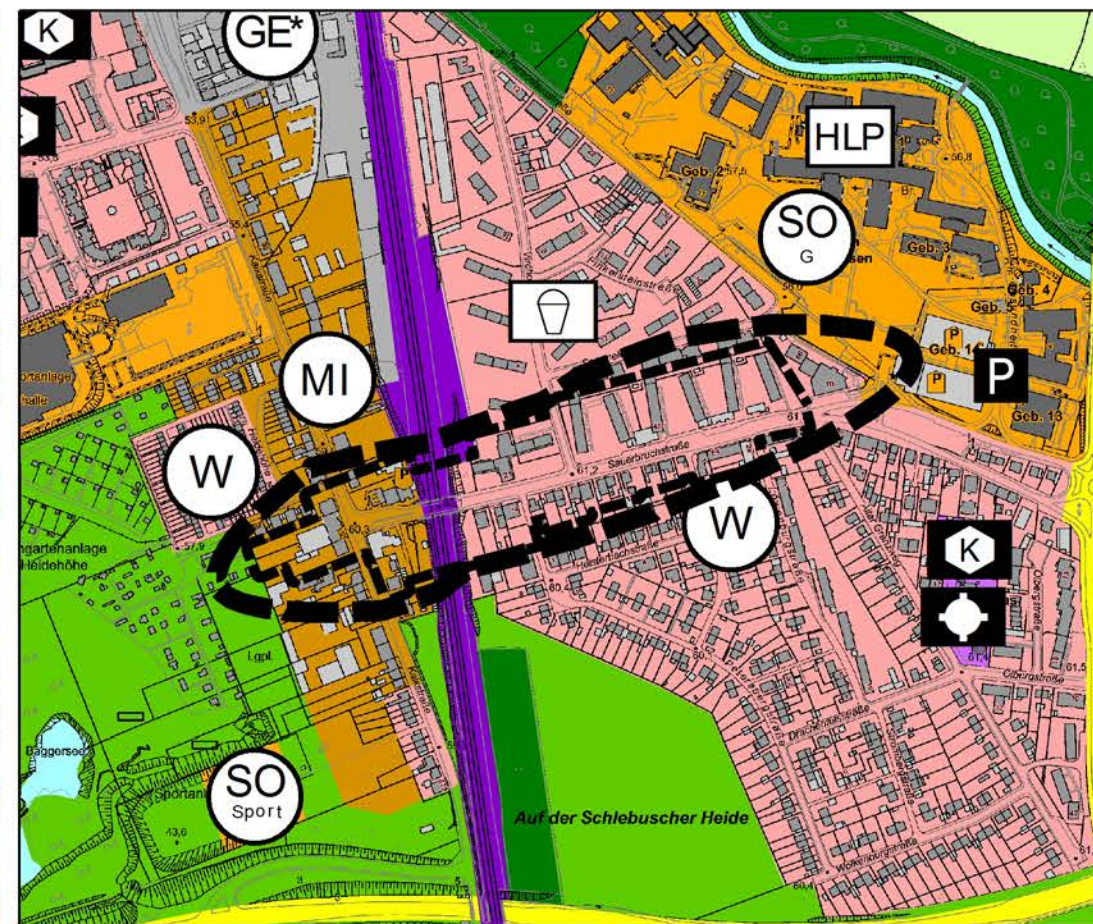


STADTTTEIL: MANFORT, SCHLEBUSCH

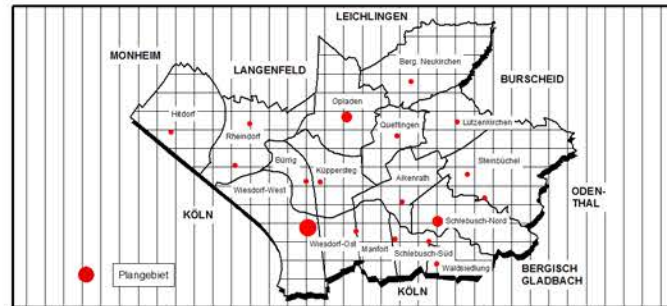
BEREICH: NAHVERSORGUNGSZENTRUM HEIDEHÖHE / SAUERBRUCHSTR.



VORHANDENE DARSTELLUNG M.: 1:7.500



GEPLANTE DARSTELLUNG M.: 1:7.500



**Änderungsbereich**

**DARSTELLUNGEN** (§ 1 Abs. 2 BauGB)  
Art der baulichen Nutzung (§§ 1 Abs. 2 Nr. 1 bis 10 BauGB)  
Wohnbauflächen (§§ 1 Abs. 2 Nr. 1 bis 10 BauGB)

- Wohnbauflächen
- Mischgebiete (§§ 1 Abs. 2 Nr. 1 bis 10 BauGB)
- Mischgebiete (§§ 1 Abs. 2 Nr. 1 bis 10 BauGB)
- Dorfgebiete (§§ 1 Abs. 2 Nr. 1 bis 10 BauGB)

Gewerbliche Bauflächen (§§ 1 Abs. 2 Nr. 1 bis 10 BauGB)

- Gewerbegebiete eingeschränkt (§§ 1 Abs. 2 Nr. 1 bis 10 BauGB)
- Gewerbegebiete (§§ 1 Abs. 2 Nr. 1 bis 10 BauGB)
- Industriegebiete eingeschränkt (§§ 1 Abs. 2 Nr. 1 bis 10 BauGB)
- Industriegebiete (§§ 1 Abs. 2 Nr. 1 bis 10 BauGB)
- Sonderbauflächen (§§ 1 Abs. 2 Nr. 1 bis 10 BauGB)
- Sondergebiet "Handel - Baumarkt"
- Sondergebiet "Handel - Einzelhandel"
- Sondergebiet "Großflächiger Einzelhandel - Nahversorgung"
- Sondergebiet "Großhandel"
- Sondergebiet "Autohaus"
- Sondergebiet "Gastronomie"
- Sondergebiet "Kultur"
- Sondergebiet "Mehrzweckhalle"
- Sondergebiet "Betriebswohnungen"
- Sondergebiet "Sportstätten"
- Sondergebiet "Sport"
- Sondergebiet "Erholung - Tageserholungsanlage"
- Sondergebiet "Wochenendplatz"
- Sondergebiet "Friedhofähnliche Nutzungen"
- Sondergebiet "Büro / Tagung"
- Sondergebiet "Freizeit"
- Sondergebiet "Hochschule"
- Sondergebiet "Gesundheitspark"
- Sondergebiet "Dienstleistung"
- Sondergebiet "Baudenkmal Kesselhaus"

Flächen für den überörtlichen Verkehr und für die örtlichen Hauptverkehrsstraßen (§§ 1 Abs. 2 Nr. 1 bis 10 BauGB)

- Autobahnen und autobahnähnliche Straßen
- Sonstige überörtliche und örtliche Hauptverkehrsstraßen
- Geplante sonstige überörtliche und örtliche Hauptverkehrsstraßen
- Parkplatz
- Parkhaus, Tiefgarage
- Busbahnhof
- Bahnhof / S-Bahnhaltepunkte
- Bahnanlagen
- Geplante Bahnanlagen
- Wagenfähre
- Anlegestelle
- Fähranleger

Einrichtungen und Anlagen zur Versorgung mit Gütern und Dienstleistungen des öffentlichen und privaten Bereichs (§§ 1 Abs. 2 Nr. 1 bis 10 BauGB)

- Flächen für Gemeinbedarf Zweckbestimmung:
  - Öffentliche Verwaltung
  - Schulische Einrichtung
  - Kirchen und kirchlichen Zwecken dienende Gebäude und Einrichtungen
  - Soziale Zwecken dienende Gebäude und Einrichtungen
  - Kindererichtungen
  - Agendeinrichtungen
  - Alteinrichtungen
- Flächen für Versorgungsanlagen, für die Abfallentsorgung und Abwasserbeseitigung sowie für Ablagerungen (§§ 1 Abs. 2 Nr. 1 bis 10 BauGB)
  - Zweckbestimmung:
    - Abfallentsorgung
      - Müllbehandlungsanlage
      - Mülldeponie
    - Fernwärme
      - Fernwärme
    - Wasser Versorgung
      - Wasserwerk
      - Wasserbehälter / Reservoir
      - Brunnen
    - Abwasserbeseitigung
      - Abwasserpumpwerk
      - Regenbecken
      - Kläranlage
    - Stromversorgung
      - Umspannanlage / Elektrizität
      - Gasversorgung
        - Gasversorgung
    - Fernmelde- und Fernwärme-Einrichtungen
      - Fernmelde- und Fernwärme-Einrichtungen
  - Wasserflächen und Flächen für die Wasserversorgung, dem Hochwasserschutz und die Regulierung des Wasserlaufes (§§ 1 Abs. 2 Nr. 1 bis 10 BauGB)
    - Wasserfläche / Fließgewässer
  - Grünflächen (§§ 1 Abs. 2 Nr. 1 bis 10 BauGB)
    - Zweckbestimmung:
      - Parkanlage
      - Sportliche Einrichtung / Sportplatz
      - Spielplatz
      - Spielbereich im öffentlichen Grün
      - Bolzplatz
      - Freizeitanlage
      - Dauerklingergarten
      - Friedhof
      - Festplatz
      - Gräbelfeld
    - Grünflächen und Schutzgrün ohne Zweckbestimmung
    - Stillegelegte Bahnhöfe (außerorts) nach Darstellung des Gemeindefachbereichs (GF) im Lageplan
  - Flächen für Aufschüttung, Abgrabungen oder für die Gewinnung von Bodenschätzen (§§ 1 Abs. 2 Nr. 1 bis 10 BauGB)
    - Flächen für Aufschüttungen
    - Flächen für Abgrabungen
    - Konzentrationszonen für den oberirdischen Abbau von Bodenschätzen
    - Flächen für die Landwirtschaft und für Wald (§§ 1 Abs. 2 Nr. 1 bis 10 BauGB)
      - Flächen für die Landwirtschaft
      - Wald
  - Sonstige Darstellungen
    - Flächen für Nutzungsbeschränkungen oder für Vorkehrungen zum Schutz gegen schädliche Umwelteinwirkungen im Sinne des Bundesimmissionsschutzgesetzes (§§ 1 Abs. 2 Nr. 1 bis 10 BauGB)
    - Zentraler Versorgungsbereich (ZVB, Handlungsprogramm Einzelhandel)
    - "Untersuchungsbereich, der von Bebauung freizuhalten ist" (§§ 1 Abs. 2 Nr. 1 bis 10 BauGB)
    - HLP Hubschrauberlandeplatz

<p>Rechtsgrundlagen:</p> <p>Baugesetzbuch - BauGB i. d. F. d. B. vom 3. November 2017 (BGBl. I S. 3634)</p> <p>Baunutzungsverordnung - BauNVO i. d. F. d. B. vom 21. November 2017 (BGBl. I S. 3786)</p> <p>Planzeichenverordnung - PlanzV i. d. F. d. B. vom 18.12.1990 (BGBl. I S. 58), zuletzt geändert durch Artikel 3 des Gesetzes vom 4. Mai.2017 (BGBl. I, S. 1057)</p>	<p>Am 23.01.2017 hat der Ausschuss für Stadtentwicklung, Planen und Bauen die Aufstellung der Änderung des Flächennutzungsplans gem. § 2 (1) BauGB beschlossen.</p> <p>Leverkusen, den _____</p> <p>Der Oberbürgermeister i. V. Beigeordnete</p>	<p>Der Aufstellungsbeschluss gem. § 2 (1) Satz 1 BauGB des Bau- und Planungsausschusses vom 23.01.2017 ist gemäß § 2 (1) Satz 2 BauGB am 07.03.2017 ortsüblich bekannt gemacht worden.</p> <p>Leverkusen, den _____</p> <p>Der Oberbürgermeister i. V. Beigeordnete</p>	<p>Nach ortsüblicher Bekanntmachung am 07.03.2017 wurde die frühzeitige Beteiligung der Öffentlichkeit gem. § 3 (1) BauGB in der Zeit vom 15.03.2017 bis 30.03.2017 durchgeführt.</p> <p>Leverkusen, den _____</p> <p>Der Oberbürgermeister i. V. Beigeordnete</p>	<p>Am 18.12.2017 hat der Rat der Stadt Leverkusen die Änderung des Flächennutzungsplans mit Begründung als Entwurf zur öffentlichen Auslegung beschlossen.</p> <p>Leverkusen, den _____</p> <p>Der Oberbürgermeister i. V. Beigeordnete</p>
<p>Nach ortsüblicher Bekanntmachung am 14.03.2018 hat die Änderung des Flächennutzungsplans als Entwurf mit der Begründung gem. § 3 (2) BauGB in der Zeit vom 22.03. bis einschl. 22.04.2018 öffentlich ausgelegt</p> <p>Leverkusen, den _____</p> <p>Der Oberbürgermeister i. V. Beigeordnete</p>	<p>Der Rat hat in seiner Sitzung am _____ die Änderung des Flächennutzungsplans mit Begründung beschlossen.</p> <p>Leverkusen, den _____</p> <p>Der Oberbürgermeister</p>	<p>Die Änderung des Flächennutzungsplans mit der Begründung wird hiermit ausgefertigt.</p> <p>Leverkusen, den _____</p> <p>Der Oberbürgermeister</p>	<p>Die Änderung des Flächennutzungsplans ist gem. § 6 BauGB mit Verfügung vom heutigen Tag genehmigt worden</p> <p>Köln, den _____</p> <p>Bezirksregierung Köln</p>	<p>Die Genehmigung der Änderung des Flächennutzungsplans durch die Bezirksregierung ist am _____ ortsüblich bekanntgemacht worden.</p> <p>Leverkusen, den _____</p> <p>Der Oberbürgermeister</p>