

13. ÄNDERUNG DES FLÄCHENNUTZUNGSPLANES

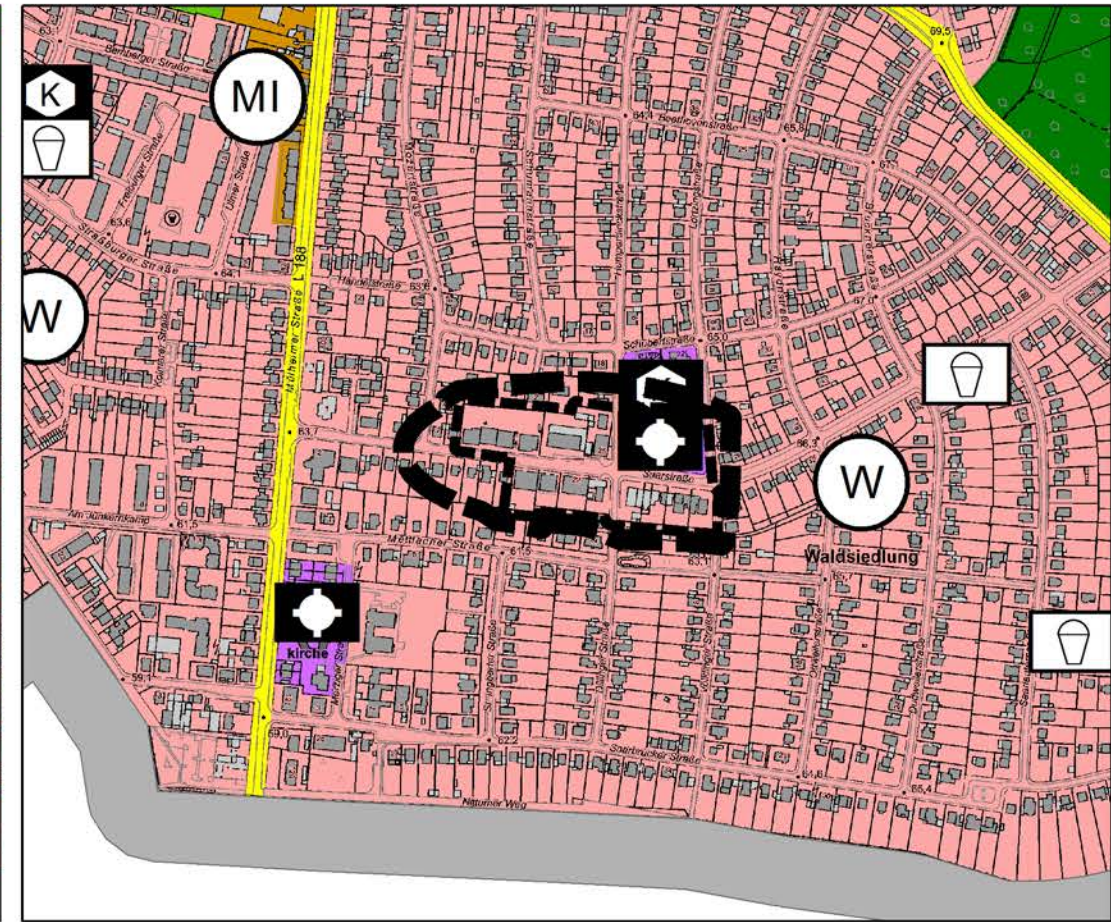
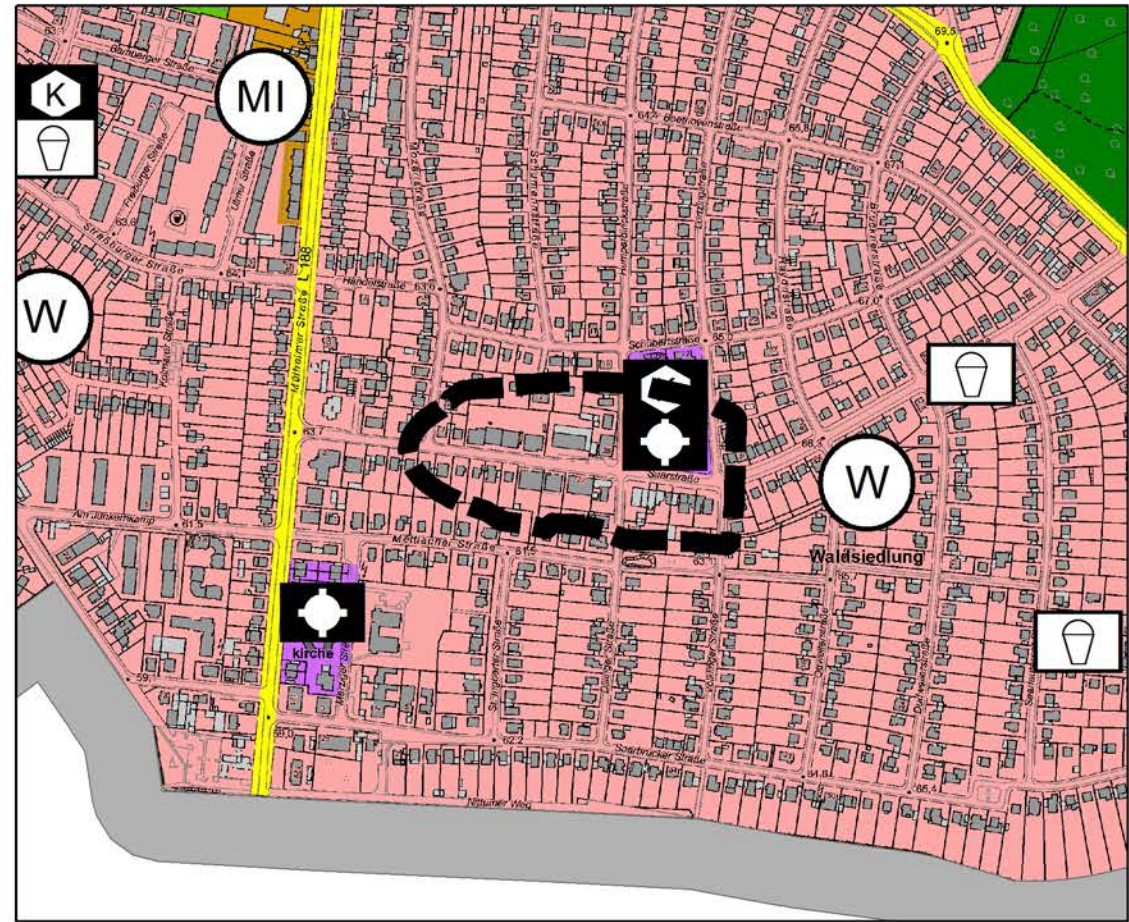
Teil Q

Stadt Leverkusen



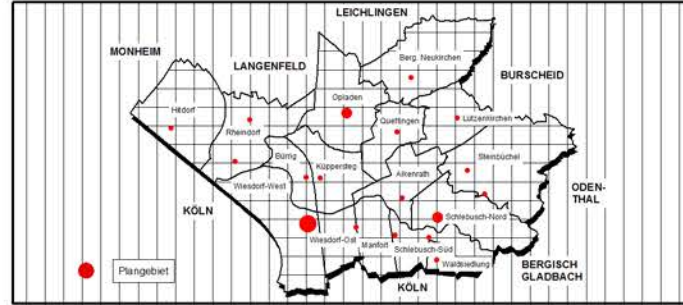
STADTTTEIL: SCHLEBUSCH

BEREICH: NAHVERSORGUNGSZENTRUM WALDSIEDLUNG



VORHANDENE DARSTELLUNG M.: 1:7.500

GEPLANTE DARSTELLUNG M.: 1:7.500



Änderungsbereich

DARSTELLUNGEN (§ 1 Abs. 2 BauGB)
Art der baulichen Nutzung (§§ 4 Abs. 2 Nr. 1 BauGB, 4 Abs. 2 Nr. 2 BauGB)

- Wohnbauflächen
- Gemischte Bauflächen (§§ 4 Abs. 1 Nr. 3 BauGB)
 - Kerngebiete (§§ 4 Abs. 2 Nr. 1 Nr. 1 bis 3 BauGB)
 - Mischgebiete (§§ 4 Abs. 2 Nr. 1 Nr. 4 bis 6 BauGB)
 - Dorfgebiete (§§ 4 Abs. 2 Nr. 1 Nr. 7 bis 9 BauGB)
- Gewerbliche Bauflächen (§§ 4 Abs. 1 Nr. 3 BauGB)
 - Gewerbegebiete eingeschränkt (§§ 4 Abs. 2 Nr. 1 Nr. 10 bis 12 BauGB)
 - Gewerbegebiete (§§ 4 Abs. 2 Nr. 1 Nr. 13 bis 15 BauGB)
 - Industriegebiete eingeschränkt (§§ 4 Abs. 2 Nr. 1 Nr. 16 bis 18 BauGB)
 - Industriegebiete (§§ 4 Abs. 2 Nr. 1 Nr. 19 bis 21 BauGB)
 - Sonderbauflächen (§§ 4 Abs. 1 Nr. 4 BauGB)
 - Sondergebiet "Handel - Baumarkt"
 - Sondergebiet "Handel - Möbelmarkt"
 - Sondergebiet "Handel - Einzelhandel"
 - Sondergebiet "Großflächiger Einzelhandel - Nahversorgung"
 - Sondergebiet "Großhandel"
 - Sondergebiet "Autohaus"
 - Sondergebiet "Gastronomie"
 - Sondergebiet "Kultur"
 - Sondergebiet "Mehrzweckhalle"
 - Sondergebiet "Betriebswohnungen"
 - Sondergebiet "Sportanlagen"
 - Sondergebiet "Sport"
 - Sondergebiet "Erholung - Tageserholungsanlage"
 - Sondergebiet "Wochenendplatz"
 - Sondergebiet "Friedhofsauffällige Nutzungen"
 - Sondergebiet "Büro / Tagung"
 - Sondergebiet "Freizeit"
 - Sondergebiet "Hochschule"
 - Sondergebiet "Gesundheitspark"
 - Sondergebiet "Dienstleistung"
 - Sondergebiet "Baudenkmal Kesselhaus"
- Flächen für den überörtlichen Verkehr und für die örtlichen Hauptverkehrsstraßen (§§ 4 Abs. 1 Nr. 5 BauGB)
 - Autobahnen und autobahnähnliche Straßen
 - Sonstige überörtliche und örtliche Hauptverkehrsstraßen
 - Geplante sonstige überörtliche und örtliche Hauptverkehrsstraßen
 - Parkplatz
 - Parkhaus, Tiefgarage
 - Busbahnhof
 - Bahnhof / S-Bahnhaltepunkte
 - Bahnanlagen
 - Geplante Bahnanlagen
 - Wagenfähre
 - Anlegestelle
 - Fähranleger
- Flächen für den Gemeinbedarf Zweckbestimmung:
 - Öffentliche Verwaltung
 - Schulische Einrichtung
 - Kirchen und kirchlichen Zwecken dienende Gebäude und Einrichtungen
 - Soziale Zwecken dienende Gebäude und Einrichtungen
 - Kindereinrichtungen
 - Agendeinrichtungen
 - Alteinrichtungen
- Flächen für Versorgungsanlagen, für die Abfallentsorgung und Abwasserbeseitigung sowie für Abfallentsorgung (§§ 4 Abs. 2 Nr. 2 BauGB)
 - Müllabfuhranlage
 - Mülldeponie
 - Fernwärme
 - Fernwärme
 - Wasserversorgung
 - Wasserwerk
 - Wasserbehälter / Reservoir
 - Brunnen
 - Abwasserbeseitigung
 - Abwasserpumpwerk
 - Regenbecken
 - Kläranlage
 - Stromversorgung
 - Umspannanlage / Elektrizität
 - Gasversorgung
 - Gasversorgung
 - Fernwärmeeinrichtungen
 - Fernwärmetechnische Einrichtungen
 - Wasserflächen und Flächen für die Wasserversorgung, den Hochwasserschutz und die Regulierung des Wasserlaufes (§§ 4 Abs. 2 Nr. 3 und 4 BauGB)
 - Wasserfläche / Fließgewässer
 - Grünflächen (§§ 4 Abs. 2 Nr. 5 BauGB)
 - Grünflächen und Schutzgrün ohne Zweckbestimmung
 - Stillegelegte Bahnhöfe (außerorts) oder nach Darstellung des Gemeindefachbereichs (GF) im Handlungskonzept
 - Flächen für Aufschüttungen
 - Flächen für Abgrabungen
 - Konzentrationszonen für den oberirdischen Abbau von Bodenschätzen
 - Flächen für die Landwirtschaft und für Wald (§§ 4 Abs. 2 Nr. 6 und 7 BauGB)
 - Flächen für die Landwirtschaft
 - Wald
 - Sonstige Darstellungen
 - Flächen für Nutzungsbeschränkungen oder für Vorkehrungen zum Schutz gegen schädliche Umwelteinwirkungen im Sinne des Bundesimmissionsschutzgesetzes (§§ 4 Abs. 2 Nr. 8 und 9 BauGB)
 - Zentraler Versorgungsbereich (lt. Handlungsprogramm Einzelhandel)
 - "Untersuchungsbereich, der von Bebauung freizuhalten ist" (§§ 4 Abs. 1 Nr. 10 und 11 BauGB)
 - Hubschrauberlandeplatz

<p>Rechtsgrundlagen:</p> <p>Baugesetzbuch - BauGB i. d. F. d. B. vom 3. November 2017 (BGBl. I S. 3634)</p> <p>Baunutzungsverordnung - BauNVO i. d. F. d. B. vom 21. November 2017 (BGBl. I S. 3786)</p> <p>Planzeichenverordnung - PlanzV i. d. F. d. B. vom 18.12.1990 (BGBl. I S. 58), zuletzt geändert durch Artikel 3 des Gesetzes vom 4. Mai.2017 (BGBl. I, S. 1057)</p>	<p>Am 23.01.2017 hat der Ausschuss für Stadtentwicklung, Planen und Bauen die Aufstellung der Änderung des Flächennutzungsplans gem. § 2 (1) BauGB beschlossen.</p> <p>Leverkusen, den _____</p> <p>Der Oberbürgermeister i. V. Beigeordnete</p>	<p>Der Aufstellungsbeschluss gem. § 2 (1) Satz 1 BauGB des Bau- und Planungsausschusses vom 23.01.2017 ist gemäß § 2 (1) Satz 2 BauGB am 07.03.2017 ortsüblich bekannt gemacht worden.</p> <p>Leverkusen, den _____</p> <p>Der Oberbürgermeister i. V. Beigeordnete</p>	<p>Nach ortsüblicher Bekanntmachung am 07.03.2017 wurde die frühzeitige Beteiligung der Öffentlichkeit gem. § 3 (1) BauGB in der Zeit vom 15.03.2017 bis 30.03.2017 durchgeführt.</p> <p>Leverkusen, den _____</p> <p>Der Oberbürgermeister i. V. Beigeordnete</p>	<p>Am 18.12.2017 hat der Rat der Stadt Leverkusen die Änderung des Flächennutzungsplans mit Begründung als Entwurf zur öffentlichen Auslegung beschlossen.</p> <p>Leverkusen, den _____</p> <p>Der Oberbürgermeister i. V. Beigeordnete</p>
<p>Nach ortsüblicher Bekanntmachung am 14.03.2018 hat die Änderung des Flächennutzungsplans als Entwurf mit der Begründung gem. § 3 (2) BauGB in der Zeit vom 22.03. bis einschl. 22.04.2018 öffentlich ausgelegen</p> <p>Leverkusen, den _____</p> <p>Der Oberbürgermeister i. V. Beigeordnete</p>	<p>Der Rat hat in seiner Sitzung am _____ die Änderung des Flächennutzungsplans mit Begründung beschlossen.</p> <p>Leverkusen, den _____</p> <p>Der Oberbürgermeister</p>	<p>Die Änderung des Flächennutzungsplans mit der Begründung wird hiermit ausgefertigt.</p> <p>Leverkusen, den _____</p> <p>Der Oberbürgermeister</p>	<p>Die Änderung des Flächennutzungsplans ist gem. § 6 BauGB mit Verfügung vom heutigen Tag genehmigt worden</p> <p>Köln, den _____</p> <p>Bezirksregierung Köln</p>	<p>Die Genehmigung der Änderung des Flächennutzungsplans durch die Bezirksregierung ist am _____ ortsüblich bekanntgemacht worden.</p> <p>Leverkusen, den _____</p> <p>Der Oberbürgermeister</p>