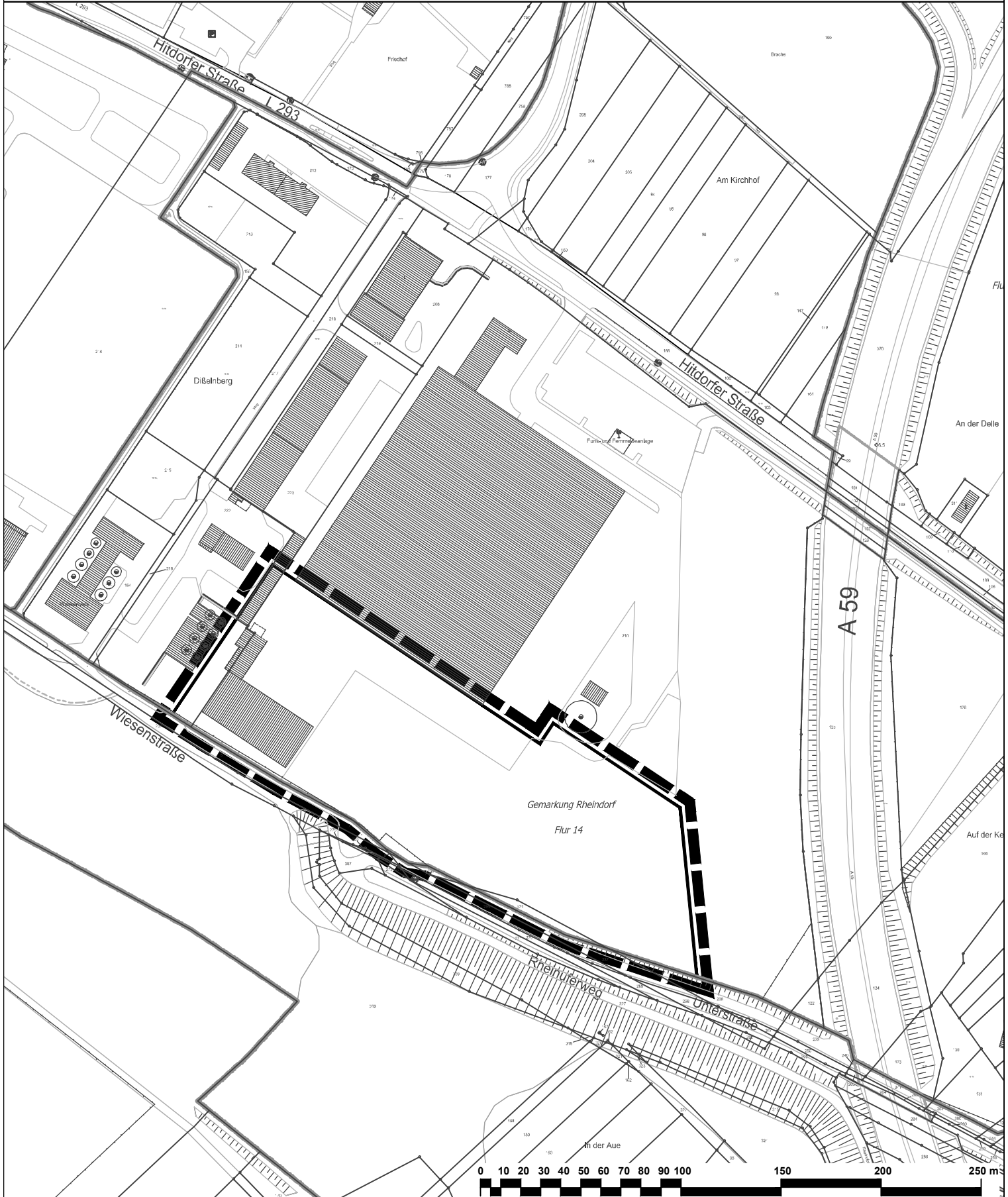




Geltungsbereich des vorhabenbezogenen Bebauungsplanes V 34/I "Gewerbefläche Hitdorf-Ost/Wiesenstraße"

Anlage 1
zur Vorlage
Nr. 2018/2467



 Geltungsbereich des vorhabenbezogenen
Bebauungsplans V 34/I
"Gewerbefläche Hitdorf-Ost/Wiesenstraße"

 **Stadt Leverkusen Fachbereich Stadtplanung**

Projekt: Vorhabenbezogener Bebauungsplan V 34/I "Gewerbefläche
Hitdorf-Ost/Wiesenstraße"

Maßstab 1:2500 Stand: September 2018

Abt.: 613 Sachbearbeitung: He Bearb./CAD: Tho Geplottet/gedruckt am: 17.09.2018
Pfad: G:\613\Zeichner\Zeichnungen\B\Plane\V_34_I_Gewerbefläche_Hitdorf_Ost_Wiesenstr\00_Projektvorlauf
Dateiname: 20180917_Anlagen.DWG Zuletzt gespeichert am: 17.09.2018

