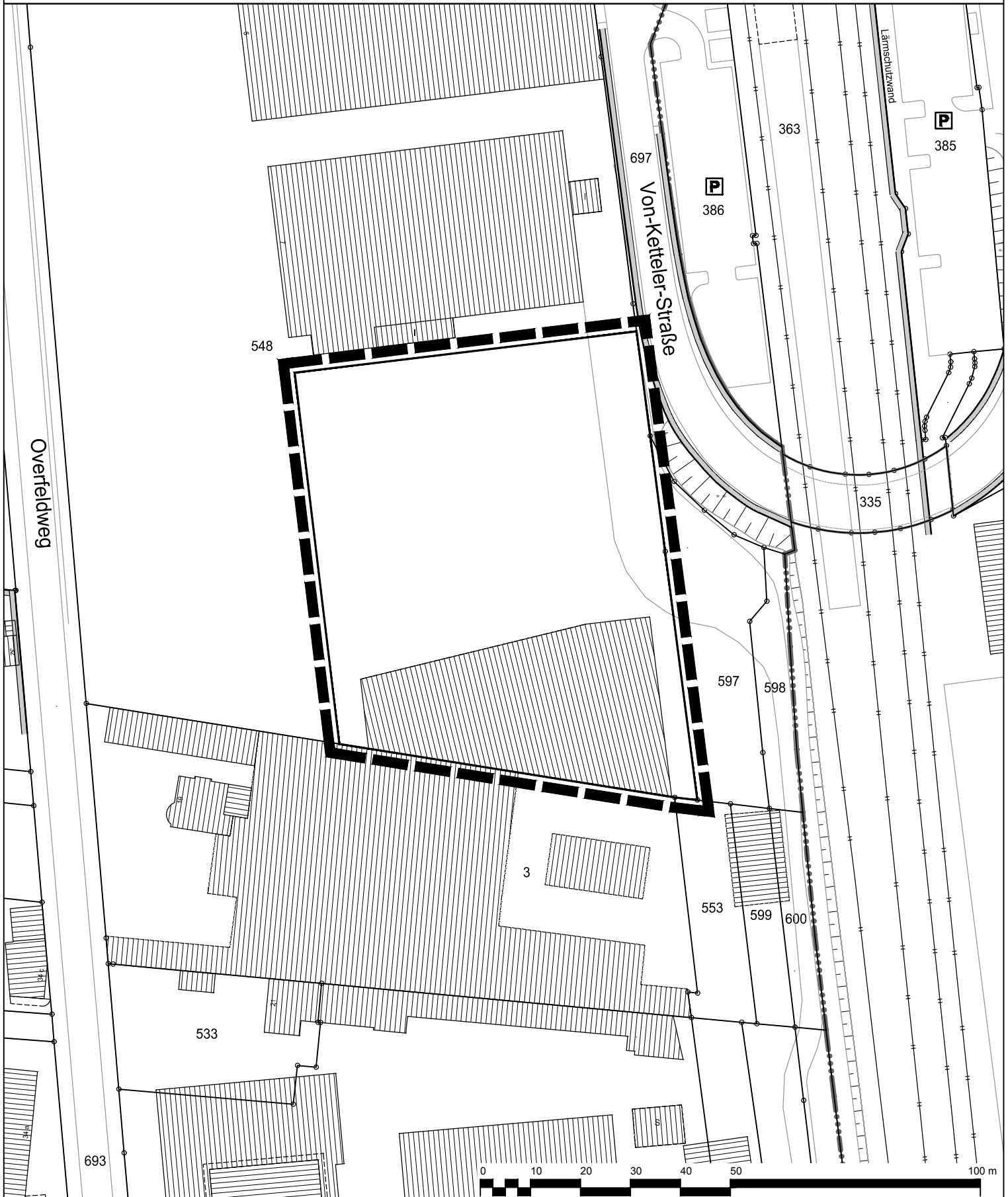




Geltungsbereich des vorhabenbezogenen Bebauungsplanes V 18/II "Von-Ketteler-Straße" - 1. Änderung

Anlage 1
zur Vorlage
Nr. 2019/2883



 Geltungsbereich des vorhabenbezogenen
Bebauungsplanes V18/II
"Von-Ketteler-Straße" - 1. Änderung

 **Stadt Leverkusen** Fachbereich Stadtplanung

Projekt: Vorhabenbezogener Bebauungsplan V 18/II "Von-Ketteler-Straße" -
1. Änderung

Maßstab 1:1000 Stand: Mai 2019

Abt.: 613 Sachbearbeitung: He Bearb./CAD: Tho Geplottet/gedruckt am: 15.05.2019

Pfad: G:\61\3\02_CAD_GIS\01_BPläne\V_18_II_Von_Ketteler_Straße_1_Änd\00_Projektvorlauf\

Dateiname: 20190515_Anlagen.dwg

Zuletzt gespeichert am: 15.05.2019

