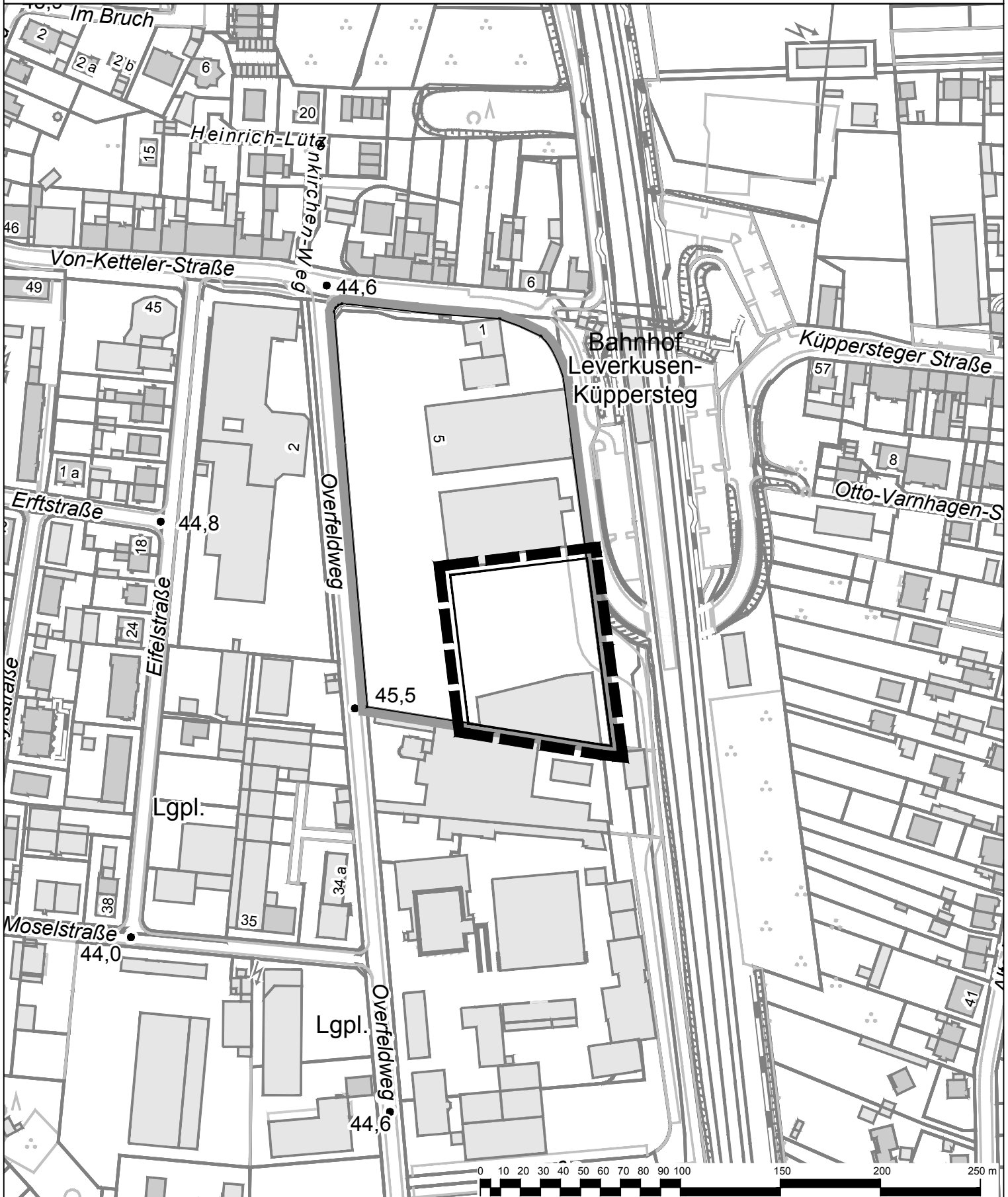





Lageplan des vorhabenbezogenen Bebauungsplanes V 18/II "Von-Ketteler-Straße" - 1. Änderung

Anlage 2
zur Vorlage
Nr. 2019/2883



-  Geltungsbereich des vorhabenbezogenen Bebauungsplanes V18/II "Von-Ketteler-Straße" - 1. Änderung
-  Geltungsbereich des vorhabenbezogenen Bebauungsplanes V18/II "Von-Ketteler-Straße"

 **Stadt Leverkusen Fachbereich Stadtplanung**

Projekt: Vorhabenbezogener Bebauungsplan V 18/II "Von-Ketteler-Straße" - 1. Änderung

Maßstab 1:2500 Stand: Mai 2019

Abt.: 613 Sachbearbeitung: He Bearb./CAD: Tho Geplottet/gedruckt am: 15.05.2019
 Pfad: G:\613\02_CAD_GIS\01_BPlane\V_18_II_Von_Ketteler_Straße_1_Änd\00_Projektvorlauf
 Dateiname: 20190515_Anlagen.dwg Zuletzt gespeichert am: 15.05.2019

