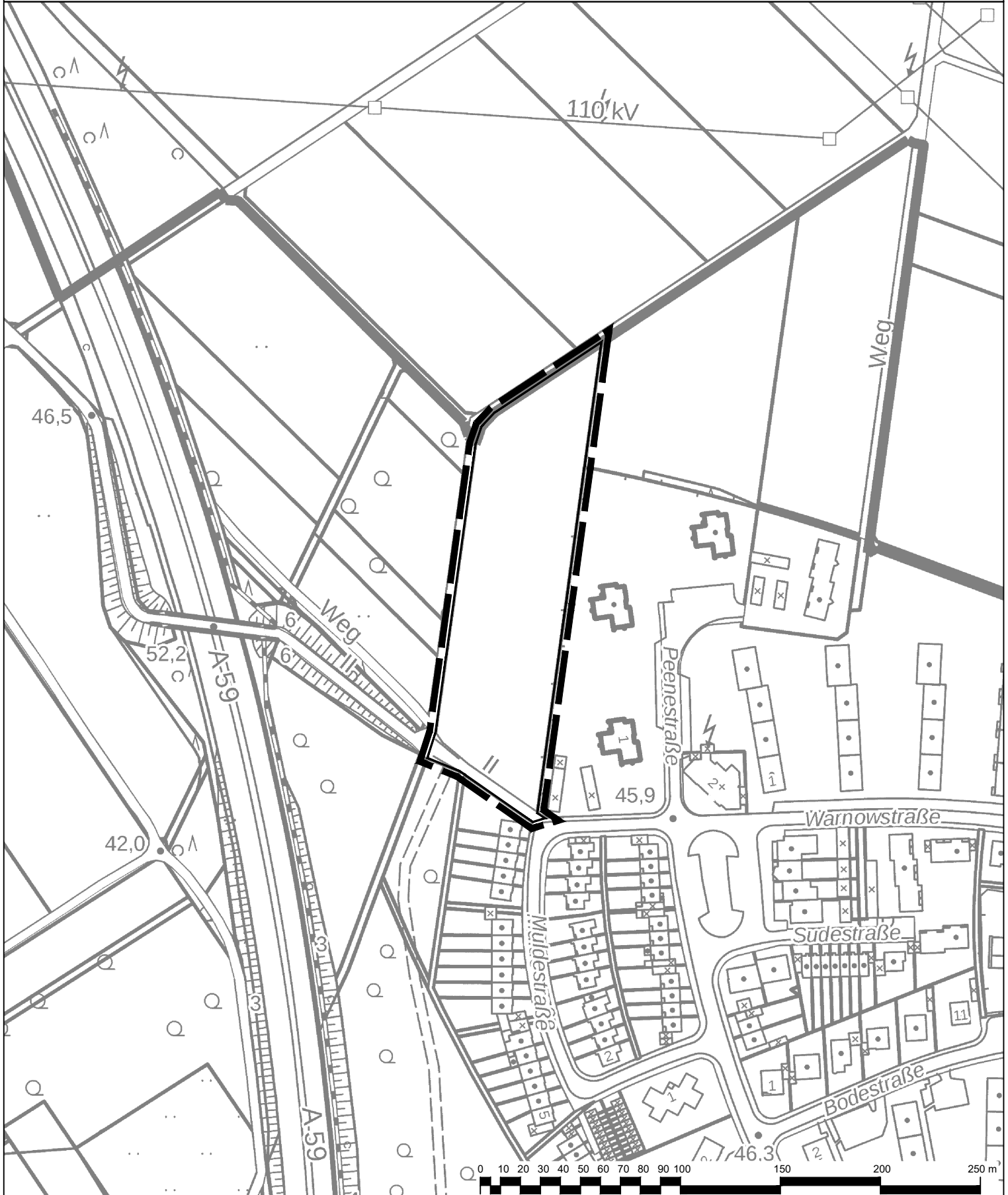




Lageplan des vorhabenbezogenen Bebauungsplans V 33/I "Rheindorf - Wohnbebauung Muldestraße"

Anlage 1 zur
Vorlage Nr.
2020/0094



 Geltungsbereich des vorhabenbezogenen
Bebauungsplans V 33/I "Rheindorf -
Wohnbebauung Muldestraße"

 **Stadt Leverkusen** Fachbereich Stadtplanung

Projekt: Vorhabenbezogener Bebauungsplan V 33/I "Rheindorf - Wohnbebauung
Muldestraße"

Maßstab 1:2500 Stand: August 2020

Abt.: 613 Sachbearbeitung: He Bearb./CAD: Tho Geplottet/gedruckt am: 13.08.2020

Pfad: G:\613\02_CAD_GIS\01_BPläne\V_33_I_Rheindorf_Wohnbebauung_Muldestraße\00_Projektvorlauf\

Dateiname: 20200813_Anlagen.dwg

Zuletzt gespeichert am: 13.08.2020

