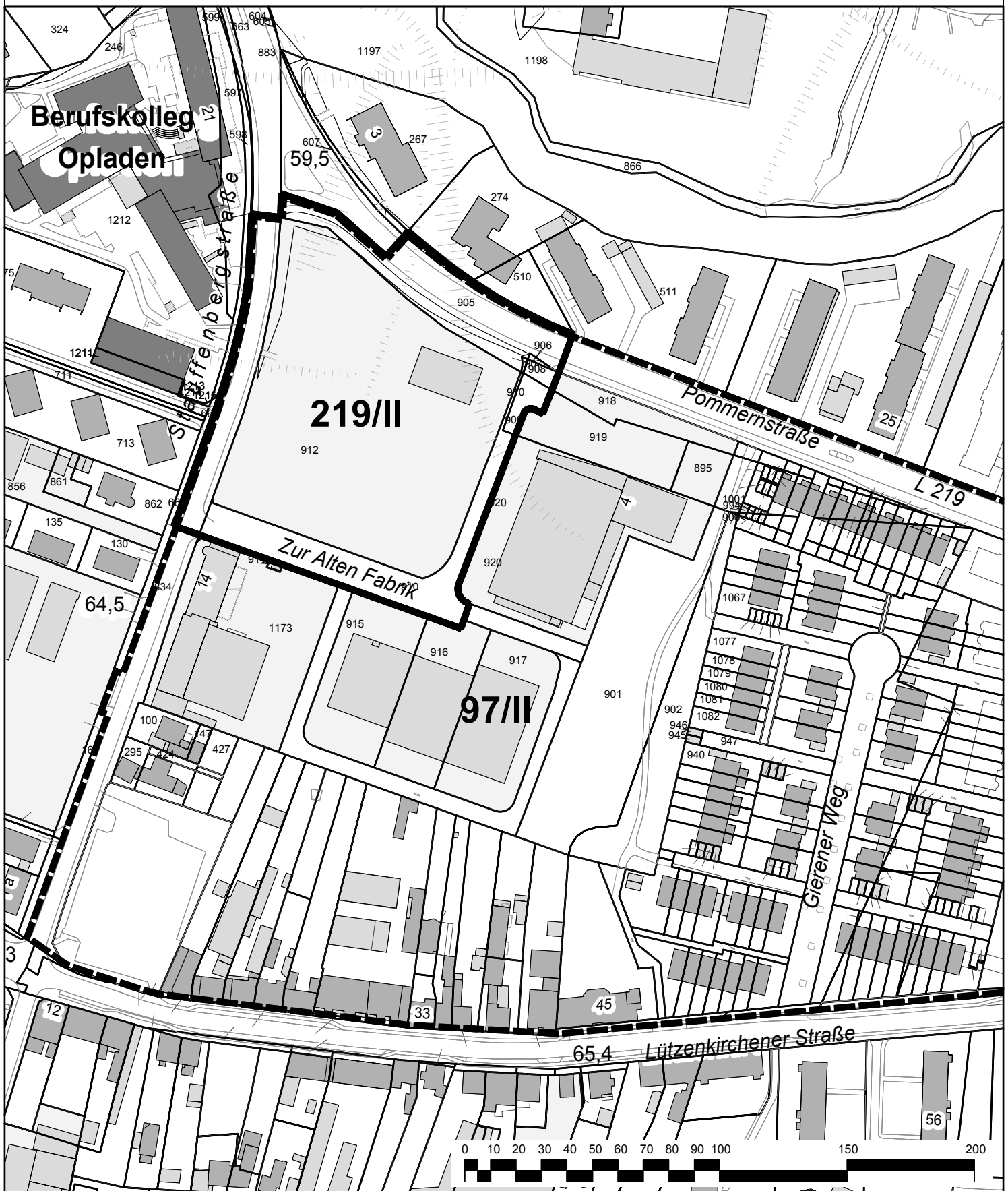





Geltungsbereich des Bebauungsplanes Nr. 219/II

"Opladen - zwischen Stauffenbergstraße,
Pommernstraße und Zur Alten Fabrik"

Anlage 3
zur Vorlage
Nr. 2021/0732



-  Geltungsbereich des Bebauungsplanes Nr. 219/II "
"Opladen - zwischen Stauffenbergstraße,
Pommernstraße und Zur Alten Fabrik"
-  Geltungsbereich des Bebauungsplanes Nr. 97/II
"Stauffenbergstraße" (rechtskräftig seit 10.08.2016)

 **Stadt Leverkusen** Fachbereich Stadtplanung
Projekt: Bebauungsplan 219/II "Opladen - zwischen Stauffenbergstraße,
Pommernstraße und Zur Alten Fabrik"
Maßstab 1:2000 Stand: November 16

