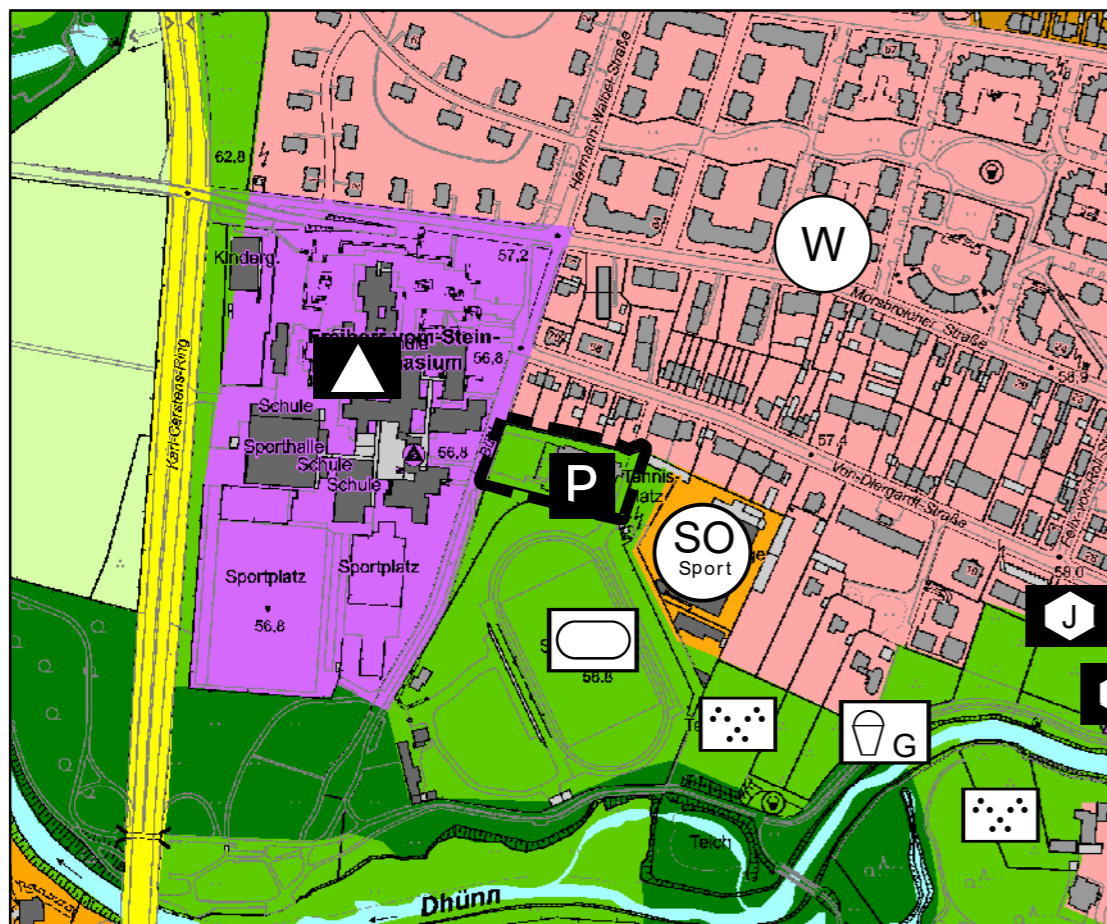


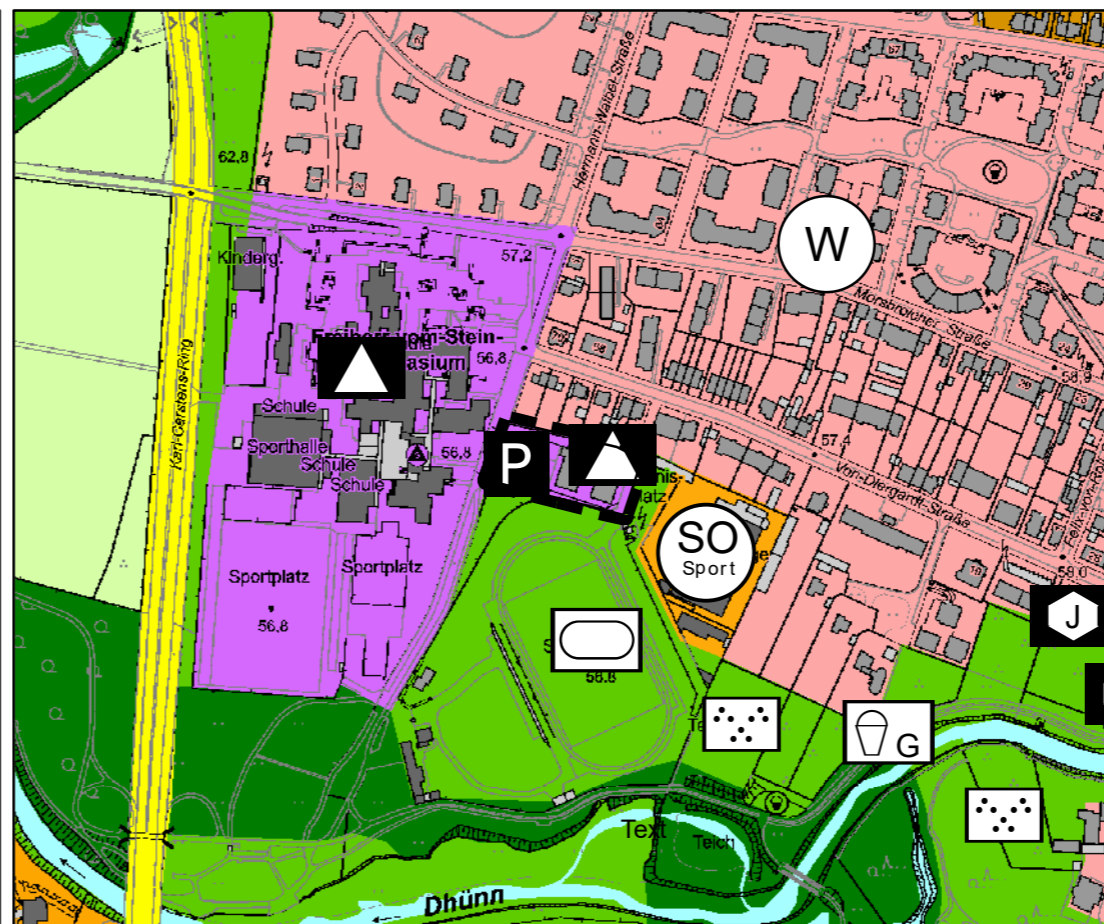
23. ÄNDERUNG DES FLÄCHENNUTZUNGSPLANES

STADTTEIL: SCHLEBUSCH

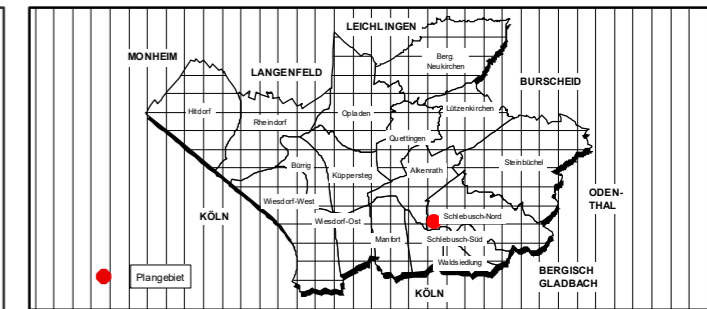
BEREICH: PARKPLATZ - IM BÜHL



VORHANDENE DARSTELLUNG M.: 1:5.000



GEPLANTE DARSTELLUNG M.: 1:5.000



Änderungsbereich

DARSTELLUNGEN (§ 1 Abs. 2 BauGB)
 Art der baulichen Nutzung (§ 5 Abs. 2 Nr. 1 BauGB)
 Wohnbauflächen (§ 1 Abs. 2 Nr. 1 BauGB)

- W Wohnbauflächen
- Gemischte Bauflächen (§ 1 Abs. 1 Nr. 2 BauGB)
 - MA Kerngebiete (§ 1 Abs. 2 Nr. 10 IV, Nr. 10 BauGB)
 - MS Mischgebiete (§ 1 Abs. 2 Nr. 10 III, Nr. 10 BauGB)
 - MA Urbane Gebiete (§ 1 Abs. 2 Nr. 10 IV, Nr. 10 BauGB)
 - DA Dorfgebiete (§ 1 Abs. 2 Nr. 10 V, Nr. 10 BauGB)
- Gewerbliche Bauflächen (§ 1 Abs. 1 Nr. 3 BauGB)
 - GE Gewerbegebiete eingeschränkt (§ 1 Abs. 2 Nr. 10 IV, Nr. 10 BauGB)
 - GA Gewerbegebiete (§ 1 Abs. 2 Nr. 10 IV, Nr. 10 BauGB)
 - GI Industriegebiete eingeschränkt (§ 1 Abs. 2 Nr. 10 IV, Nr. 10 BauGB)
 - GI Industriegebiete (§ 1 Abs. 2 Nr. 10 IV, Nr. 10 BauGB)
- Sonderbauflächen (§ 1 Abs. 1 Nr. 4 BauGB)
 - SO Sondergebiet "Handel - Baummärkte"
 - SO Sondergebiet "Handel - Möbelmärkte"
 - SO Sondergebiet "Handel - Einzelhandel"
 - SO Sondergebiet "Großflächiger Einzelhandel - Nahversorgung"
 - SO Sondergebiet "Großhandel"
 - SO Sondergebiet "Autohaus"
 - SO Sondergebiet "Gastronomie"
 - SO Sondergebiet "Kultur"
 - SO Sondergebiet "Mehrzweckhalle"
 - SO Sondergebiet "Betriebswohnungen"
 - SO Sondergebiet "Sporthallen"
 - SO Sondergebiet "Sport"
 - SO Sondergebiet "Erholung - Tageserholungsanlage"
 - SO Sondergebiet "Wochenendplatz"
 - SO Sondergebiet "Friedhofähnliche Nutzungen"
 - SO Sondergebiet "Büro / Tagung"
 - SO Sondergebiet "Hochschule"
 - SO Sondergebiet "Dienstleistung"
 - SO Sondergebiet "Baudenkmal Kesselhaus"

Flächen für Gemeinbedarf Zweckbestimmung:

- Sozialen Zwecken dienende Gebäude und Einrichtungen
- Kindereinrichtungen
- Jugendeinrichtungen
- Alteneinrichtungen
- Gesundheitlichen Zwecken dienende Gebäude und Einrichtungen
- Kulturellen Zwecken dienende Gebäude und Einrichtungen
- Sportlichen Zwecken dienende Gebäude und Einrichtungen
- CB Hallenbad
- Feuerwehr
- Schutzraum

Flächen für Versorgungsanlagen, für die Abfallentsorgung und Abwasserbeseitigung sowie für Abfallgeräten (§ 5 Abs. 2 Nr. 4 und Abs. 4 BauGB)

Zweckbestimmung:

- Abfallentsorgung
 - MA Müllbeseitigungsanlage
 - MA Mülldeponie
- Fernwärme
 - FW Fernwärme
- Wasserversorgung
 - WW Wasserwerk
 - WR Wasserbehälter / Reservoir
 - BR Brunnen
- Abwasserbeseitigung
 - AP Abwasserpumperk
 - RB Regenbecken
 - KL Kläranlage
- Stromversorgung
 - US Umspannanlage / Elektrizität
- Gasversorgung
 - GS Gasversorgung
- Fernmeldeeinrichtungen
 - FE Fernmelde-technische Einrichtungen
- Wasserflächen und Flächen für die Wasserversorgung, den Hochwasserschutz und die Regulierung des Wasserflusses (§ 5 Abs. 2 Nr. 7 und Abs. 4 BauGB)
 - WF Wasserfläche / Fließgewässer
 - GR Grünflächen (§ 5 Abs. 2 Nr. 5 BauGB)

Zweckbestimmung:

- PA Parkanlage
- SE Sportliche Einrichtung / Sportplatz
- SP Spielplatz
- SO Spielbereich im öffentlichen Grün
- BO Bolzplatz
- FB Freibad
- DK Dauerkleingarten
- FR Friedhof
- FP Festplatz
- GB Grabeland
- GR Grünflächen und Schutzgrün ohne Zweckbestimmung
- SB Sollgelegte Bahnlinie (Die Bahnlinie ist nach der Stellung des Gebietsentwicklungsplanes (GEP) des Regierungsverbandes für die Gemeinwesen von Bodenschätzen (§ 5 Abs. 2 Nr. 8 und Abs. 4 BauGB))
- FA Flächen für Aufschüttungen
- FA Flächen für Abgrabungen
- KZ Konzentrationszonen für den oberirdischen Abbau von Bodenschätzen (§ 5 Abs. 2 Nr. 9 und Abs. 4 BauGB)
- FL Flächen für die Landwirtschaft
- W Wald

Sonstige Darstellungen

- FA Flächen für Nutzungsbeschränkungen oder für Vorkehrungen zum Schutz gegen schädliche Umwelteinwirkungen im Sinne des Bundesimmissionschutzgesetzes (§ 5 Abs. 2 Nr. 6 und Abs. 4 BauGB)
- ZR Zonen (s. Handlungskonzept Ertüchtung 2002)
- UB Untersuchungsbereich, der von Bebauung freizuhalten ist (§ 9 Abs. 1 Nr. 10 und Abs. 6 BauGB)
- HLP Hubschrauberlandeplatz

Einrichtungen und Anlagen zur Versorgung mit Gütern und Dienstleistungen des öffentlichen und privaten Bereichs (§ 5 Abs. 2 Nr. 2 BauGB)

- FA Flächen für Gemeinbedarf Zweckbestimmung:
 - OV Öffentliche Verwaltung
 - SE Schulische Einrichtung
 - SK Kirchen und kirchlichen Zwecken dienende Gebäude und Einrichtungen

Flächen für den überörtlichen Verkehr und für die örtlichen Hauptverkehrsachsen (§ 5 Abs. 2 Nr. 11 und Abs. 4 BauGB)

- AS Autobahnen und autobahnähnliche Straßen
- SO Sonstige überörtliche und örtliche Hauptverkehrsstraßen
- GP Geplante sonstige überörtliche und örtliche Hauptverkehrsstraßen
- PK Parkplatz
- PG Parkhaus, Tiefgarage
- BBH Busbahnhof
- BHF / S Bahn / S-Bahnhaltepunkte
- BA Bahnanlagen
- GP Geplante Bahnanlagen
- WF Wagenfähre
- AN Anlegestelle
- F Fähranleger

<p>Rechtsgrundlagen:</p> <p>Baugesetzbuch - BauGB i. d. F. d. B. vom 3. November 2017 (BGBl. I S. 3634) zuletzt geändert durch Artikel 2 des Gesetzes vom 08. August 2020 (BGBl. I S. 1728)</p> <p>Baunutzungsverordnung - BauNVO i. d. F. d. B. vom 21. November 2017 (BGBl. I S. 3786),</p> <p>Planzeichenverordnung - PlanZV i. d. F. d. B. vom 18.12.1990 (BGBl. I S. 58)</p> <p>Plansicherstellungsgesetz - PlanSiG i. d. F. d. B. vom 18.03.2021 (BGBl. I S. 353)</p>	<p>Am 16.11.2020 hat der Ausschuss für Stadtentwicklung, Planen und Bauen die Aufstellung der Änderung des Flächennutzungsplans gem. § 2 (1) BauGB beschlossen und ist gemäß § 2 (1) Satz 2 BauGB am 10.12.2020 ortsüblich bekannt gemacht worden.</p> <p>Leverkusen, den _____</p> <p>Der Oberbürgermeister i. V. Beigeordnete</p>	<p>Am 16.11.2020 hat der Ausschuss für Stadtentwicklung, Planen und Bauen den Beschluss zur Durchführung der frühzeitigen Beteiligung der Öffentlichkeit gefasst.</p> <p>Leverkusen, den _____</p> <p>Der Oberbürgermeister i. V. Beigeordnete</p>	<p>Nach ortsüblicher Bekanntmachung am 10.12.2020 wurde die frühzeitige Beteiligung der Öffentlichkeit gem. § 3 (1) BauGB in der Zeit vom 18.12.2020 bis einschließlich 22.01.2021 durchgeführt.</p> <p>Leverkusen, den _____</p> <p>Der Oberbürgermeister i. V. Beigeordnete</p>	<p>Am 01.03.2021 hat der Ausschuss für Stadtentwicklung, Planen und Bauen die Änderung des Flächennutzungsplans mit Begründung als Entwurf zur öffentlichen Auslegung beschlossen.</p> <p>Leverkusen, den _____</p> <p>Der Oberbürgermeister i. V. Beigeordnete</p>
<p>Nach ortsüblicher Bekanntmachung am 12.04.2021 hat die Änderung des Flächennutzungsplans als Entwurf mit der Begründung gem. § 3 (2) BauGB in der Zeit vom 19.04. bis einschl. 20.05.2021 öffentlich ausgelegt</p> <p>Leverkusen, den _____</p> <p>Der Oberbürgermeister i. V. Beigeordnete</p>	<p>Der Rat hat in seiner Sitzung am _____ die Änderung des Flächennutzungsplans mit Begründung beschlossen.</p> <p>Leverkusen, den _____</p> <p>Der Oberbürgermeister</p>	<p>Die Änderung des Flächennutzungsplans mit der Begründung wird hiermit ausgefertigt.</p> <p>Leverkusen, den _____</p> <p>Der Oberbürgermeister</p>	<p>Die Änderung des Flächennutzungsplans ist gem. § 6 BauGB mit Verfügung vom heutigen Tag genehmigt worden</p> <p>Köln, den _____</p> <p>Bezirksregierung Köln</p>	<p>Die Genehmigung der Änderung des Flächennutzungsplans durch die Bezirksregierung ist am _____ ortsüblich bekanntgemacht worden.</p> <p>Leverkusen, den _____</p> <p>Der Oberbürgermeister</p>

Dokumentpfad: G:\612\ArcGIS\001_Projekte\001_FNP\018_Aenderungen\023_23_Aenderung_Parkplatz_Im_Bühl\01_23_Parkplatz_Im_Bühl.mxd