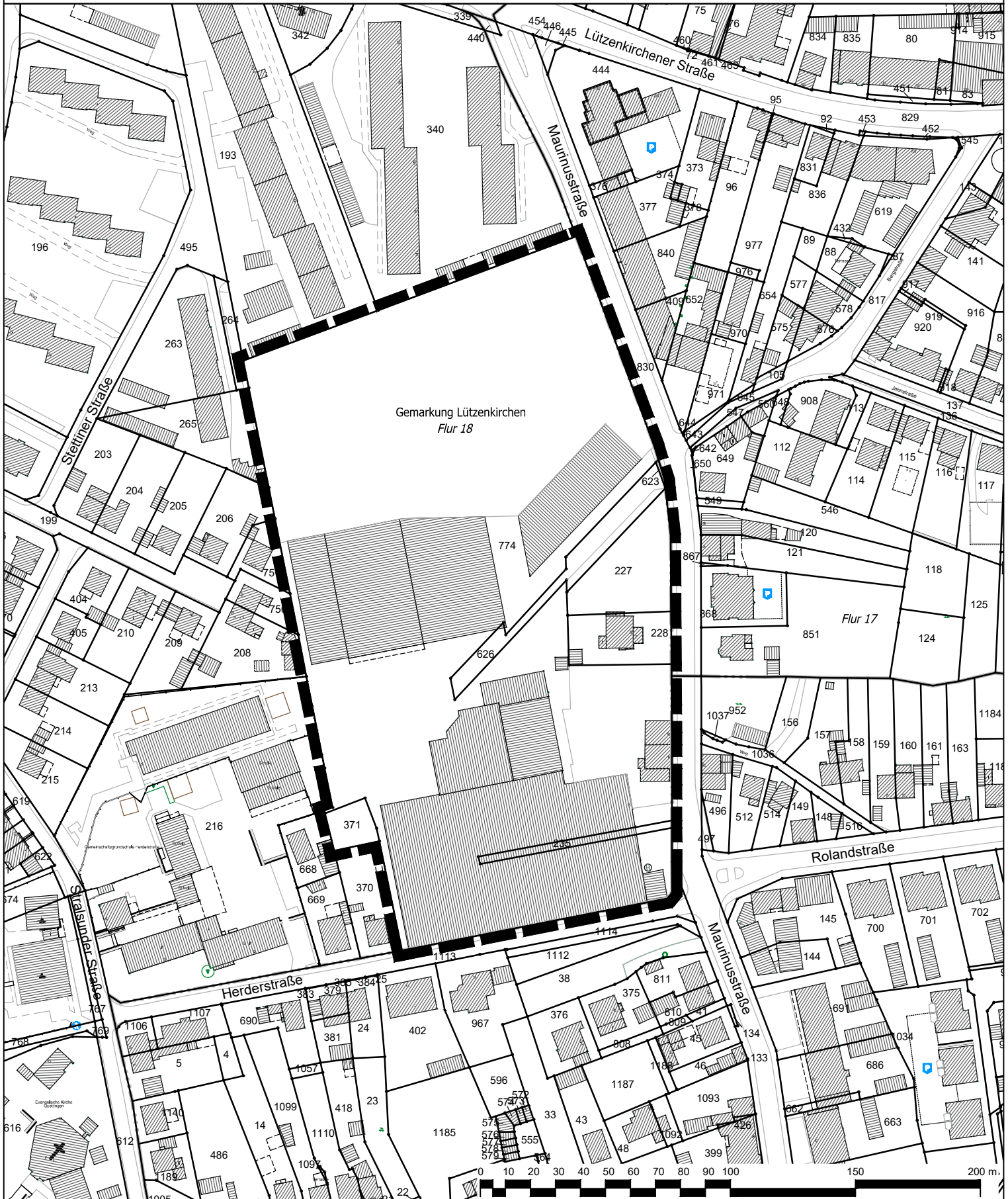




Geltungsbereich des Bebauungsplans Nr. 256/II
"Quettingen - nördlich Herderstraße und westlich
Maurinusstraße"

Anlage 5
 zur Vorlage
 Nr. 2020/0026



 Geltungsbereich des Bebauungsplans Nr. 256/II
 "Quettingen - nördlich Herderstraße und westlich
 Maurinusstraße"

 **Stadt Leverkusen Fachbereich Stadtplanung**

Projekt: Bebauungsplan Nr. 256/II "Quettingen - nördlich Herderstraße und westlich Maurinusstraße"

Maßstab 1:2000 Stand: Juni 2021

Abt.: 613 Sachbearbeitung: Ma

Bearb./CAD: Jo

Geplottet/gedruckt am: 08.06.2021

Pfad: G:\6113\02_CAD_GIS\01_BPlane\256_II_Opladen_Wellpappenwerk_Gierlichs_nördl_Herderstr_östl_Maurinusstr\01_BPlanab_20210521\

Dateiname: 256_II_Quettingen_Wellpappenwerk_Gierlichs_Anlagen_20210608.dwg

Zuletzt gespeichert am: 08.06.2021

