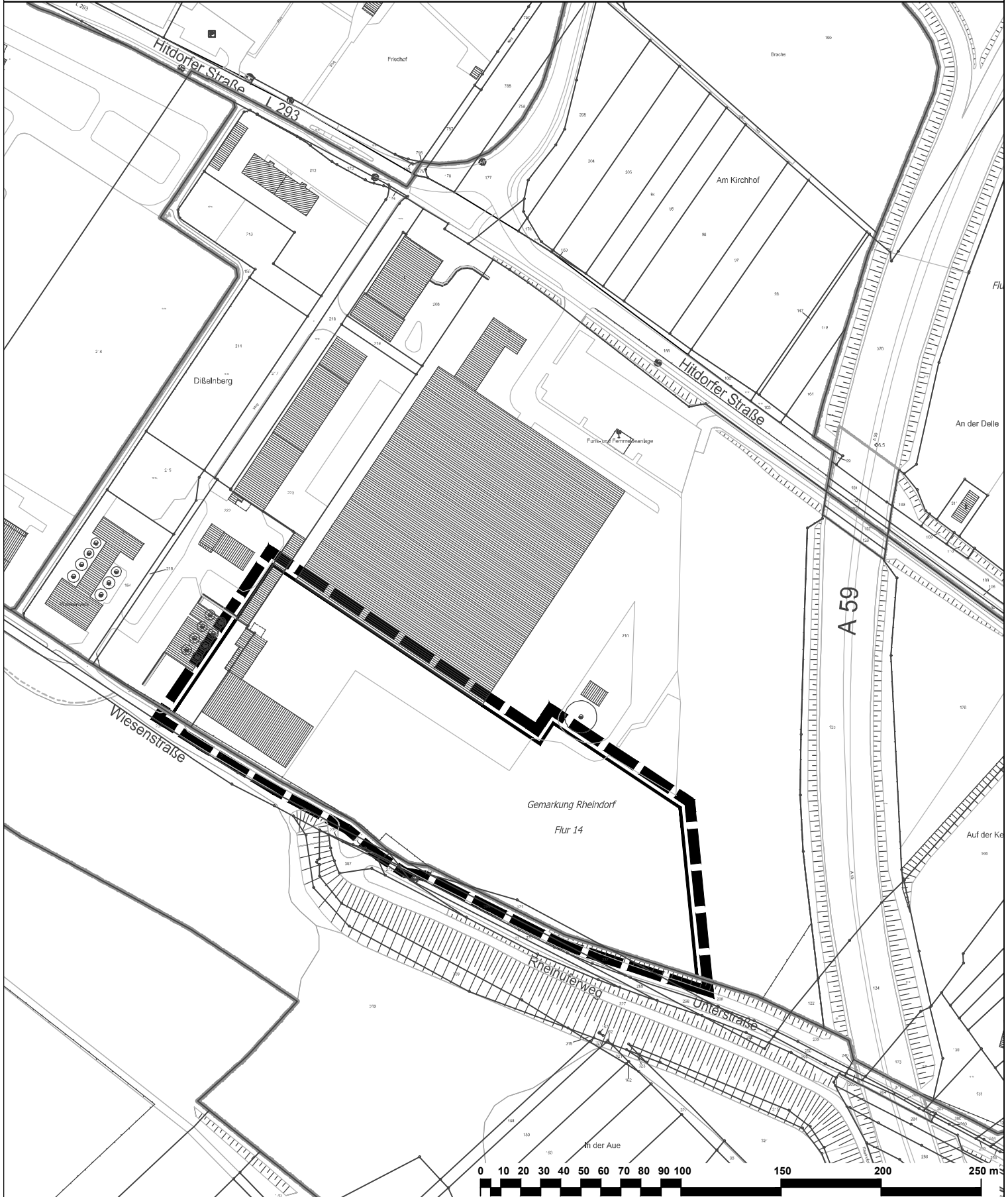




Gebietsumgriff des Vorhabens "Gewerbefläche Hitdorf-Ost/Wiesenstraße"

Anlage 1
zur Vorlage
Nr. 2022/1489



 Gebietsumgriff des Vorhabens
"Gewerbefläche Hitdorf-Ost/Wiesenstraße"

 **Stadt Leverkusen Fachbereich Stadtplanung**

Projekt "Gewerbefläche Hitdorf-Ost/Wiesenstraße"
Maßstab 1:2500 Stand: April 2022

Abt.: 613 Sachbearbeitung: He Bearb./CAD: Tho Geplottet/gedruckt am: 17.09.2018
Pfad: G:\613\Zeichner\Zeichnungen\B\Plane\4_34_1_Gewerbefläche_Hitdorf_Ost_Wiesenstr\00_Projektvorlauf
Dateiname: 20180917_Arten.DWG Zuletzt gespeichert am: 17.09.2018

