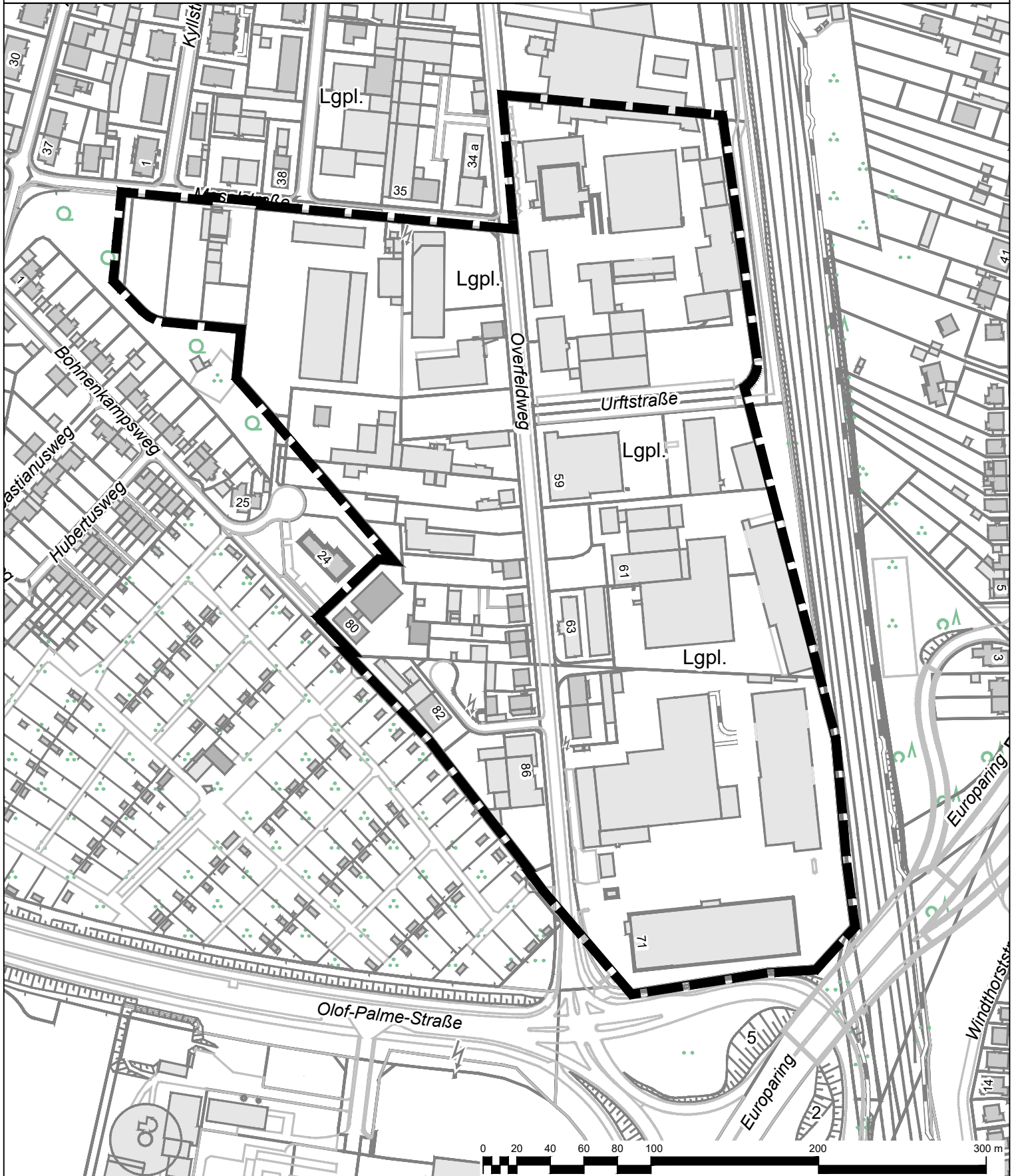




**Aufhebung des Aufstellungsbeschlusses
zum Bebauungsplanverfahren Nr. 88/II
"Overfeldweg/Olof-Palme-Straße" - 1. Änderung
- Geltungsbereich -**

Anlage 1
zur Vorlage
Nr. 2022/1487



 Geltungsbereich des Bebauungsplans Nr. 88/II
"Overfeldweg/Olof-Palme-Straße" - 1. Änderung

 **Stadt Leverkusen Fachbereich Stadtplanung**
Projekt: Bebauungsplan Nr. 88/II "Overfeldweg/Olof-Palme-Straße" - 1. Änderung
Maßstab 1:3000 Stand: August 2022
Abt.: 613 Sachbearbeitung: Pri Bearb./CAD: Wein Geplottet/gedruckt am: 10.08.2022
Pfad: G:\613\02_CAD_GIS\01_BPlan\88_II_Overfeldweg_Olof_Palme_Str_1_Änd\01_BPlan\01_Aufstellung\
Dateiname: 2022_1487_88_II_1_Änd_Anlagen_20220810.dwg Zuletzt gespeichert am: 10.08.2022

