

Auszug aus dem Regionalplan Teilabschnitt Region Köln (ohne Maßstab)

Gebietsentwicklungsplan

für den Regierungsbezirk Köln

Teilabschnitt Region Köln




Zeichnerische Darstellung

LEGENDE

1. Siedlungsraum

-  Allgemeine Siedlungsbereiche (ASB)
-  ASB für zweckgebundene Nutzungen, u.a.:
-  Ferieneinrichtungen und Freizeitanlagen
-  Bereiche für gewerbliche und industrielle Nutzungen (GIB), u.a.:
-  Kraftwerke und einschlägige Nebenbetriebe
-  Abfallbehandlungsanlagen
-  GIB für flächenintensive Großvorhaben
-  GIB für zweckgebundene Nutzungen, u.a.:
-  Standorte des kombinierten Güterverkehrs

2. Freiraum

-  Allgemeine Freiraum- und Agrarbereiche
-  Waldbereiche
-  Oberflächengewässer

Freiraumfunktionen

-  Schutz der Natur
-  Schutz der Landschaft und landschaftsorientierte Erholung
-  Regionale Grünzüge
-  Grundwasser- und Gewässerschutz

Freiraumbereiche für zweckgebundene Nutzungen

-  Aufschüttungen und Ablagerungen, u.a.:
-  Abfalldeponien
-  Sicherung und Abbau oberflächennaher Bodenschätze
-  Sonstige Zweckbindungen, u.a.:
-  Abwasserbehandlungs- und -reinigungsanlagen
-  Agrarbereiche mit spezialisierter Intensivnutzung
-  Freizeiteinrichtungen
-  Militärische Nutzung
-  Besondere kulturgeschichtliche Bedeutung




3. Verkehrsinfrastruktur

Straßen unter Angabe der Anschlußstellen

Straßen für den vorwiegend großräumigen Verkehr

-  Bestand, Bedarfsplanmaßnahmen
-  Bedarfsplanmaßnahmen ohne räumliche Festlegung

Straßen für den vorwiegend überregionalen und regionalen Verkehr





-  Bestand, Bedarfsplanmaßnahmen
-  Bedarfsplanmaßnahmen ohne räumliche Festlegung
-  Sonstige regionalplanerisch bedeutsame Straßen (Bestand und Planung)

Schienwege unter Angabe der Haltepunkte und Betriebsflächen

Schienwege für den Hochgeschwindigkeitsverkehr und sonstigen großräumigen Verkehr

-  Bestand, Bedarfsplanmaßnahmen
-  Bedarfsplanmaßnahmen ohne räumliche Festlegung

Schienwege für den überregionalen und regionalen Verkehr


-  Bestand, Bedarfsplanmaßnahmen
-  Bedarfsplanmaßnahmen ohne räumliche Festlegung
-  Sonstige regionalplanerisch bedeutsame Schienenwege (Bestand und Planung)
-  Sonstige regionalplanerisch bedeutsame Schienenwege (Grobtrasse)

 Wasserstraßen

 Flugplätze

 Flughäfen/-plätze für den zivilen Luftverkehr

 Militärflughäfen

 Grenzen der Lärmschutzgebiete gem. LEP Schutz vor Fluglärm

Informelle Grenzsignaturen

 Landesgrenze

 Regierungsgrenze

 Kreisgrenze

 Gemeindegrenze

 Von der Genehmigung ausgenommener Bereich (Teilbereich des GIB Spitze auf Bergisch Gladbacher Stadtgebiet)