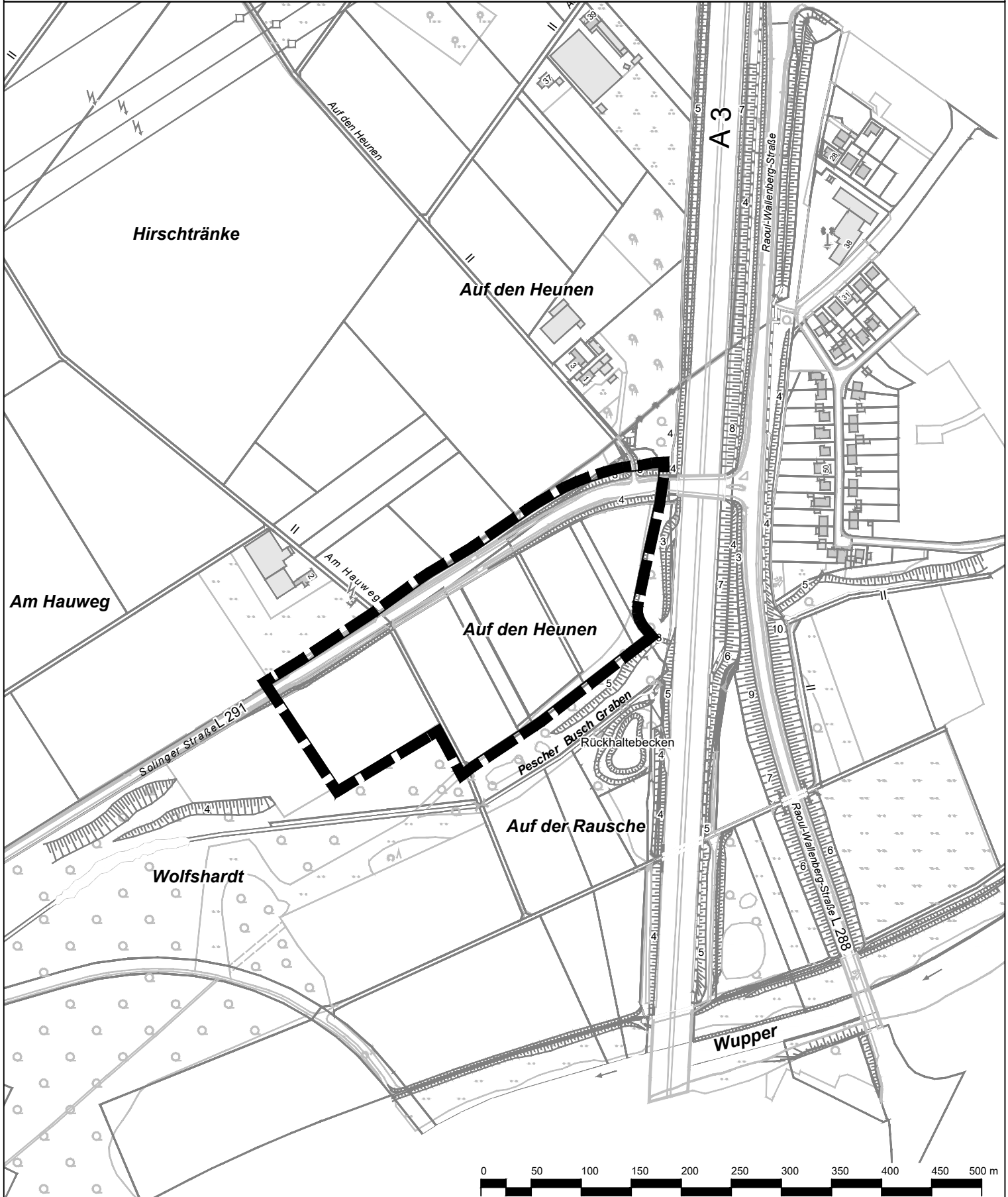




**Geltungsbereich des Bebauungsplans Nr. 273/I**  
 "Rheindorf - Feuer- und Rettungswache, südlich Solinger  
 Straße, westlich BAB 3"

**Anlage 1**  
 zur Vorlage  
 Nr. 2023/2412



 Geltungsbereich des Bebauungsplans Nr. 273/I  
 "Rheindorf - Feuer- und Rettungswache, südlich  
 Solinger Straße, westlich BAB 3"

 **Stadt Leverkusen** Fachbereich Stadtplanung

Projekt: Bebauungsplan 273/I "Rheindorf - Feuer- und Rettungswache, südlich  
 Solinger Straße, westlich BAB 3"

Maßstab 1:5000      Stand: September 2023

Abt.: 613 Sachbearbeitung: Ma      Bearb./CAD: Tho      Geplottet/gedruckt am: 06.09.2023

Pfad: G:\613\02\_CAD\_GIS\01\_BPlan\273\_I\_Rheindorf\_Feuer\_Rettungswache\_süd\_Solinger\_Str\_westl\_BAB\01\_BPlan\01\_Aufstellung\

Dateiname: 2023-09-06\_273\_I\_Anlagen\_ABK.dwg

Zuletzt gespeichert am: 06.09.2023

