



Oberflächengewässer

Hochwasser


HWRM-RL Gefahrenkarten 2. Zyklus 2019

niedrige Wahrscheinlichkeit



Schutzeinrichtung

-  Deiche, Wände, Stauhaltungsdämme, Sperrbauwerke
-  Mobile Elemente






Beckenstandort

-  Gesteuerte Flutpolder / Hochwasserrückhaltebecken






Fließgeschwindigkeiten

-  > 0,2 - 0,5 m/s
 -  > 0,5 - 2,0 m/s
 -  > 2,0 m/s
- Fließgeschwindigkeiten


Tiefen Überschwemmungsgebiet

-  0 - 0,5 m
 -  0,5 - 1 m
 -  1 - 2 m
 -  2 - 4 m
 -  > 4 m
- Tiefen
Überschwemmungsgebiet

Tiefen überschwemmungsgefährdete Gebiete

-  0 - 0,5 m
 -  0,5 - 1 m
 -  1 - 2 m
 -  2 - 4 m
 -  > 4 m
- Tiefen
Überschwemmungs-
gefährdete Gebiete

Überschwemmungsgrenze der Gebiete ohne
technischen Hochwasserschutz

-  Überschwemmungsgrenze der Gebiete ohne technischen Hochwasserschutz

Sonstige Gewässerflächen

-  Gewässerflächen - weitere

Basisdaten

GSK3E (Auflage 30.11.2019)

Gewässernetz GSK3E


Fließgewässernamen (GEWKZ)

Große Fließgewässer

-  Rhein
-  Weser, Ems, Maas, Mosel
-  Größere Fließgewässer
-  Schifffahrtskanäle

Mittlere Fließgewässer

-  Mittlere Fließgewässer

-  Stollen, Druckrohrleitung, etc

Kleinere Fließgewässer

 Kleinere Fließgewässer

Gewässerfläche (GEWKZ)

Gewässerfläche (GEWKZ)



Sonstige Gewässerflächen (Ohne GEWKZ)

Größere Gewässerflächen



Mittlere bis kleine Gewässerflächen (> 1:50.000)



Verwaltungsgrenzen

Landesgrenze NRW

Landesgrenze



Landesgrenze NRW