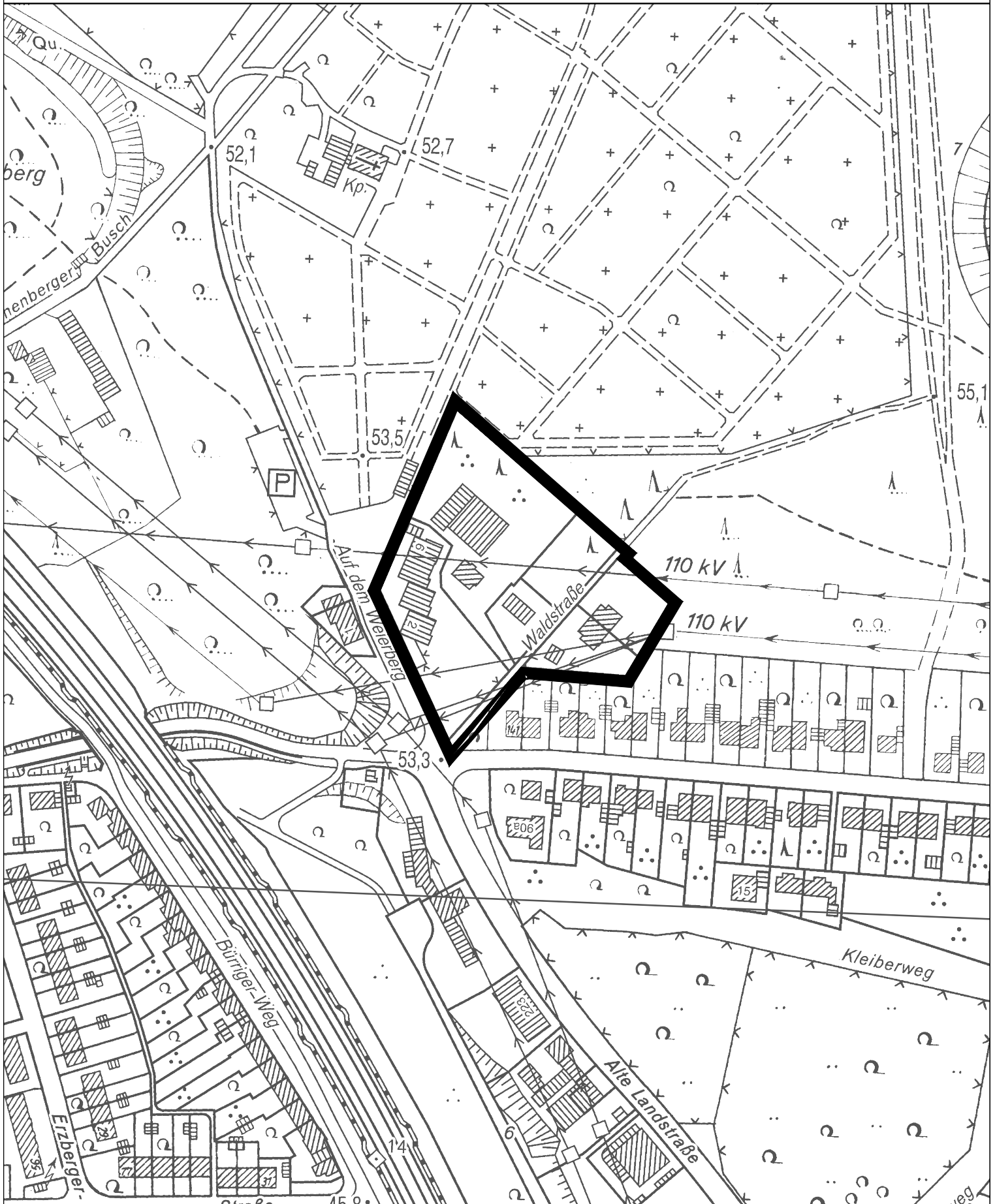




Geltungsbereich des Bebauungsplanes Nr. 195/II
"Waldstraße"



 Geltungsbereich des Bebauungsplanes Nr. 195/II
"Waldstraße"

 **Stadt Leverkusen** Fachbereich Stadtplanung und Bauaufsicht
Projekt: Bebauungsplan Nr. 195/II "Waldstraße"
Maßstab 1:2500 Stand: August 2011

Abt.: 613 Sachbearbeitung: Bearb./CAD: Zuletzt gespeichert am: 02.08.2011
G:\613\Zeichnerz_Zeichnungen\BPläne\195_II_Waldstraße\195_II_Nutzungsstudie.dwg

