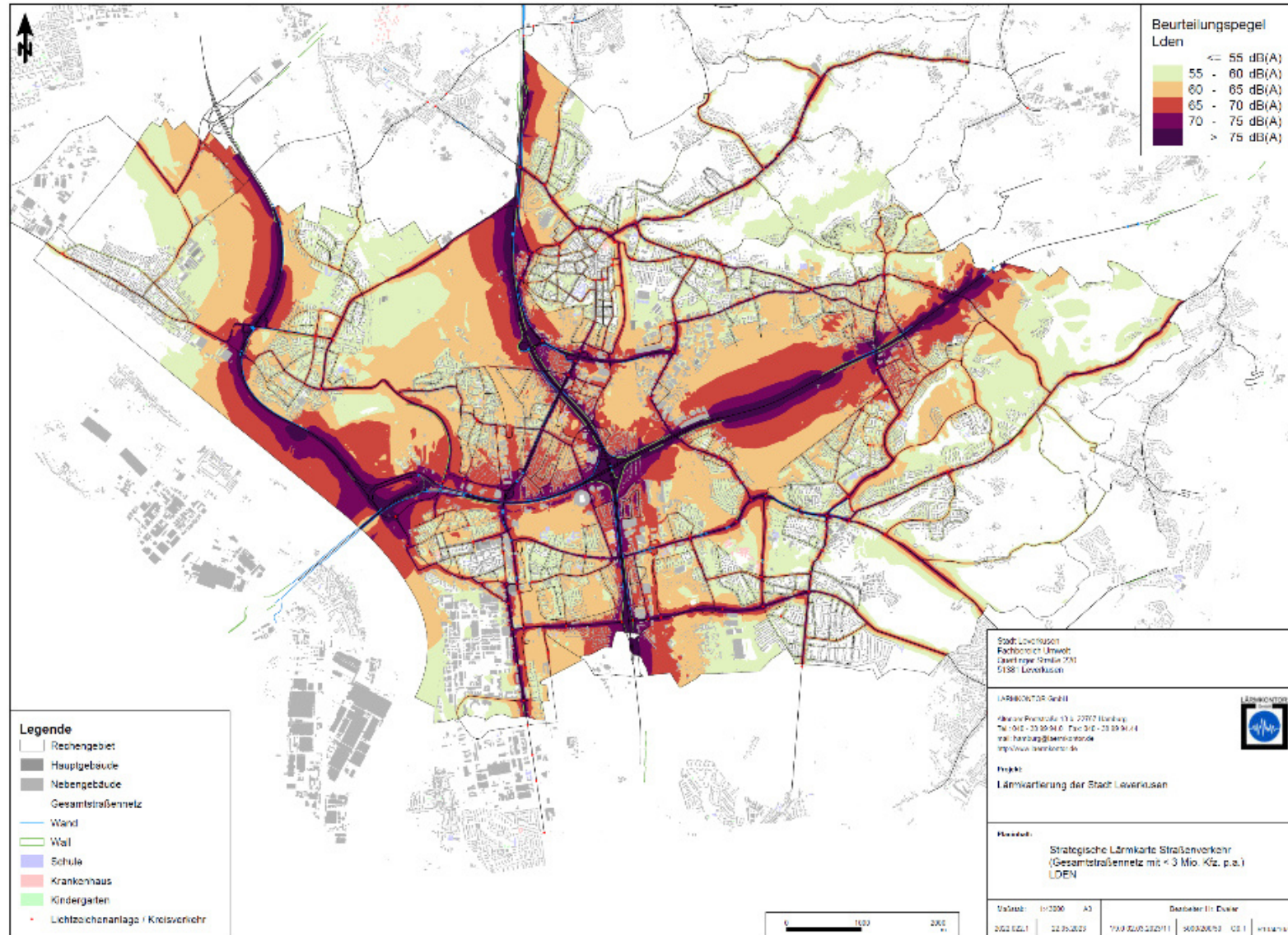
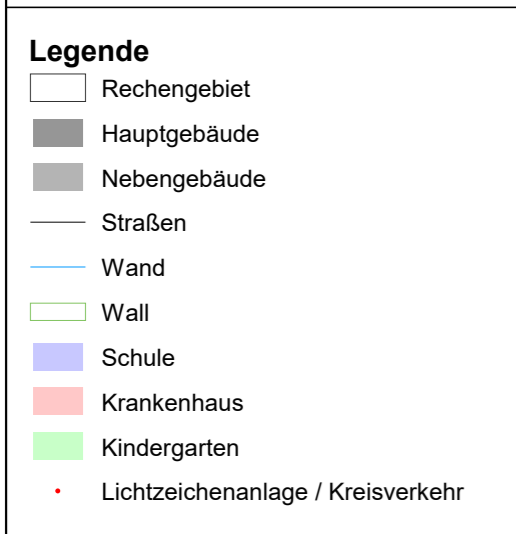
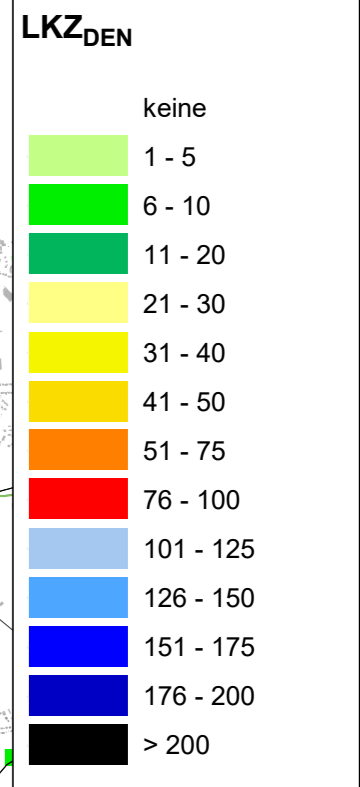
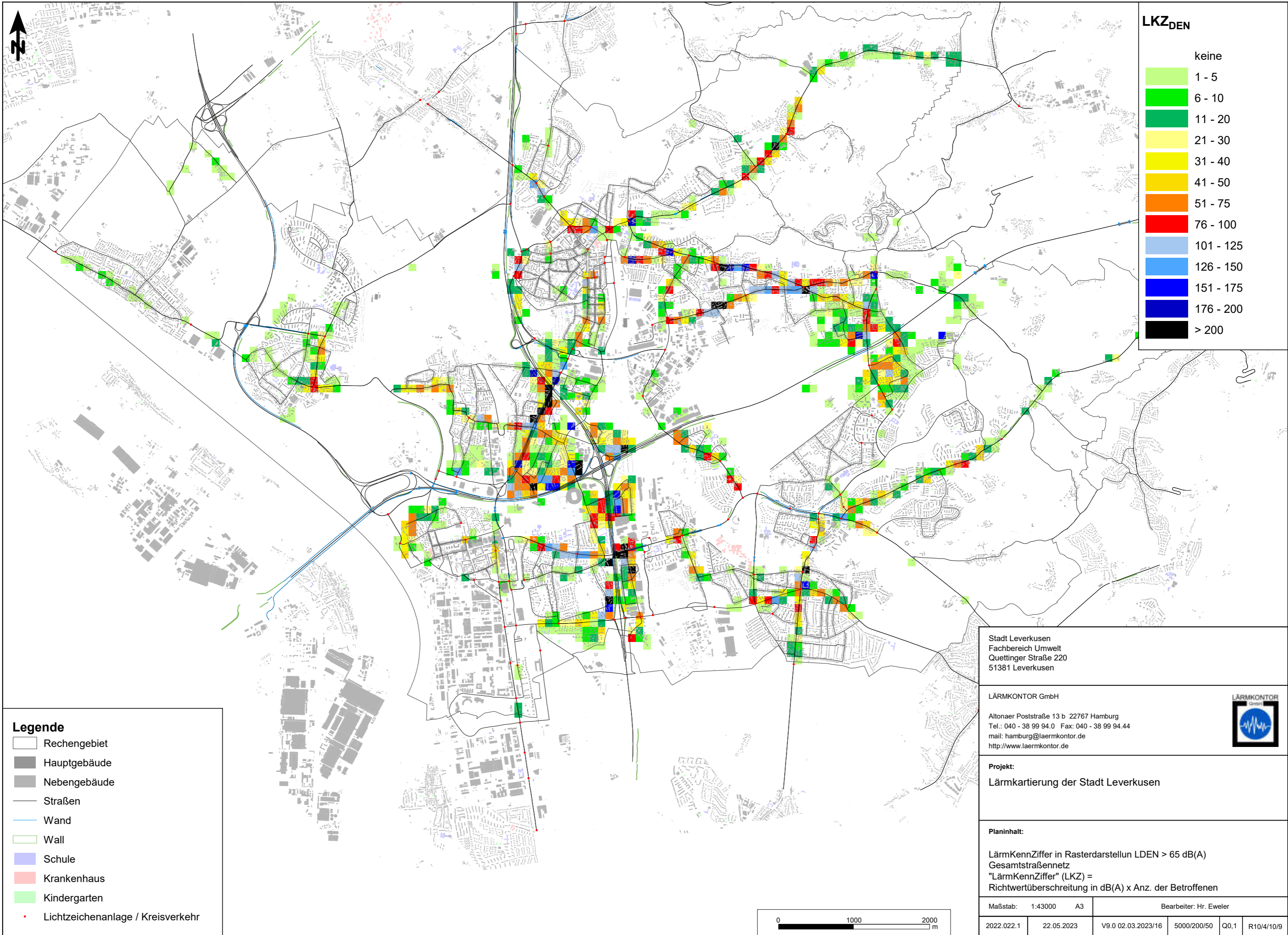


Anlage 1 – Strategische Lärmkarten und Lärmkennziffernkarten

Die strategischen Lärmkarten können unter <https://www.umgebungslaerm-kartierung.nrw.de/> eingesehen werden.





Stadt Leverkusen
 Fachbereich Umwelt
 Quettinger Straße 220
 51381 Leverkusen

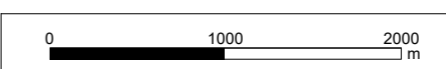
LÄRMKONTOR GmbH
 Altonaer Poststraße 13 b 22767 Hamburg
 Tel.: 040 - 38 99 94.0 Fax: 040 - 38 99 94.44
 mail: hamburg@laermkontor.de
 http://www.laermkontor.de

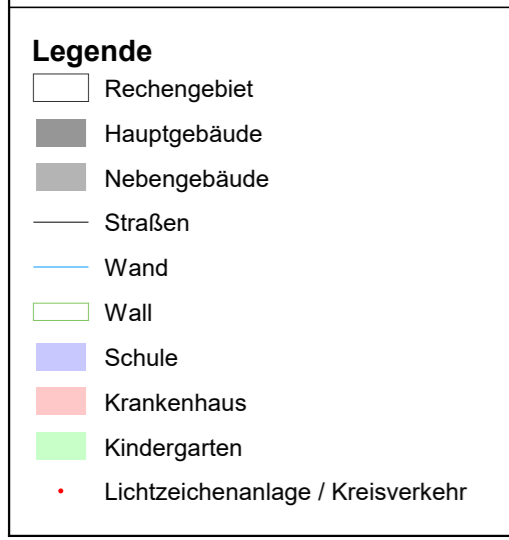
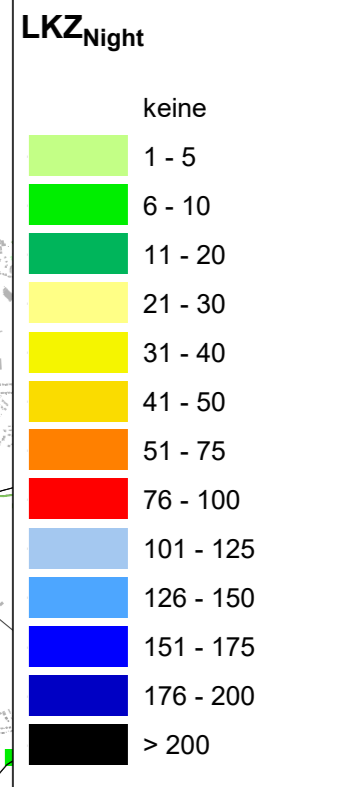
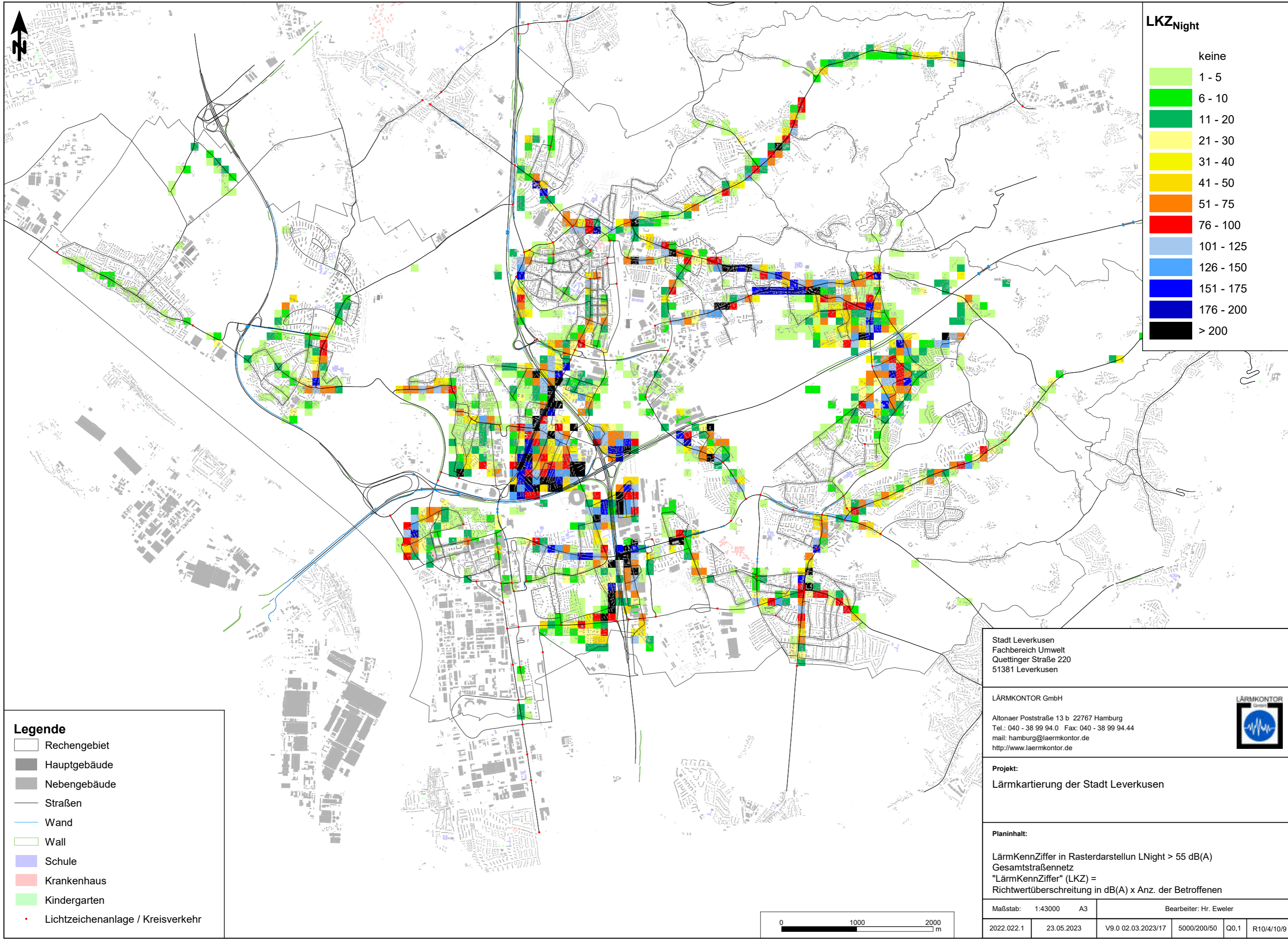


Projekt:
 Lärmkartierung der Stadt Leverkusen

Planinhalt:
 LärmKennZiffer in Rasterdarstellung LDEN > 65 dB(A)
 Gesamtstraßennetz
 "LärmKennZiffer" (LKZ) =
 Richtwertüberschreitung in dB(A) x Anz. der Betroffenen

Maßstab: 1:43000	A3	Bearbeiter: Hr. Eweler				
2022.022.1	22.05.2023	V9.0 02.03.2023/16	5000/200/50	Q0,1	R10/4/10/9	





Stadt Leverkusen
 Fachbereich Umwelt
 Quettinger Straße 220
 51381 Leverkusen

LÄRMKONTOR GmbH
 Altonaer Poststraße 13 b 22767 Hamburg
 Tel.: 040 - 38 99 94.0 Fax: 040 - 38 99 94.44
 mail: hamburg@laermkontor.de
 http://www.laermkontor.de



Projekt:
 Lärmkartierung der Stadt Leverkusen

Planinhalt:
 LärmKennZiffer in Rasterdarstellung LNight > 55 dB(A)
 Gesamtstraßennetz
 "LärmKennZiffer" (LKZ) =
 Richtwertüberschreitung in dB(A) x Anz. der Betroffenen

Maßstab: 1:43000	A3	Bearbeiter: Hr. Eweler				
2022.022.1	23.05.2023	V9.0 02.03.2023/17	5000/200/50	Q0,1	R10/4/10/9	

