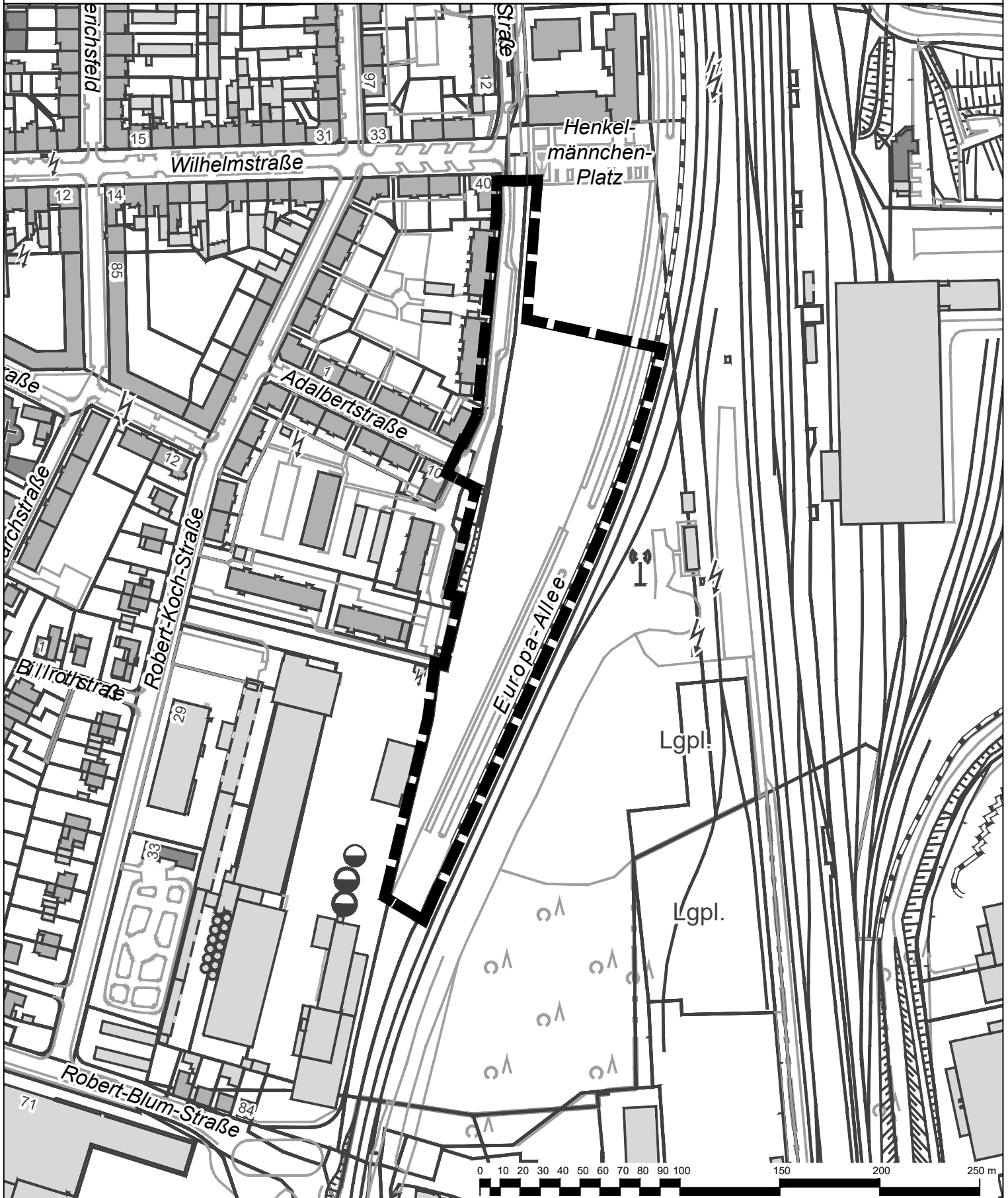




Geltungsbereich des Bebauungsplans Nr. 280/II

"Opladen - westlich Europa-Allee, südlich Henkelmännchen-Platz und östlich Friedrich-List-Straße (nbso-Westseite/Süd)"



 Geltungsbereich des Bebauungsplans Nr. 280/II
"Opladen - westlich Europa-Allee, südlich
Henkelmännchen-Platz und östlich
Friedrich-List-Straße (nbso-Westseite/Süd)"

 **Stadt Leverkusen Fachbereich Stadtplanung**

Projekt: Bebauungsplan Nr. 280/II "Opladen - westlich Europa-Allee, südlich Henkelmännchen-Platz und östlich Friedrich-List-Straße (nbso-Westseite/Süd)"

Maßstab 1:2500 Stand: Juli 2024

Abt.: 613 Sachbearbeitung: Dri Bearb./CAD: Tho Geplottet/gedruckt am: 12.07.2024
Pfad: G:\613\02_CAD_GIS\01_BPläne\280_II_Opladen_west_Europa_Allee_südl_Henkelm_Pf_nordl_Robert_Blum_Str\00_Projektvorlauf\Dateiname: 280_II_2024-07-12_Anlage_Geltungsbereich.dwg Zuletzt gespeichert am: 12.07.2024

