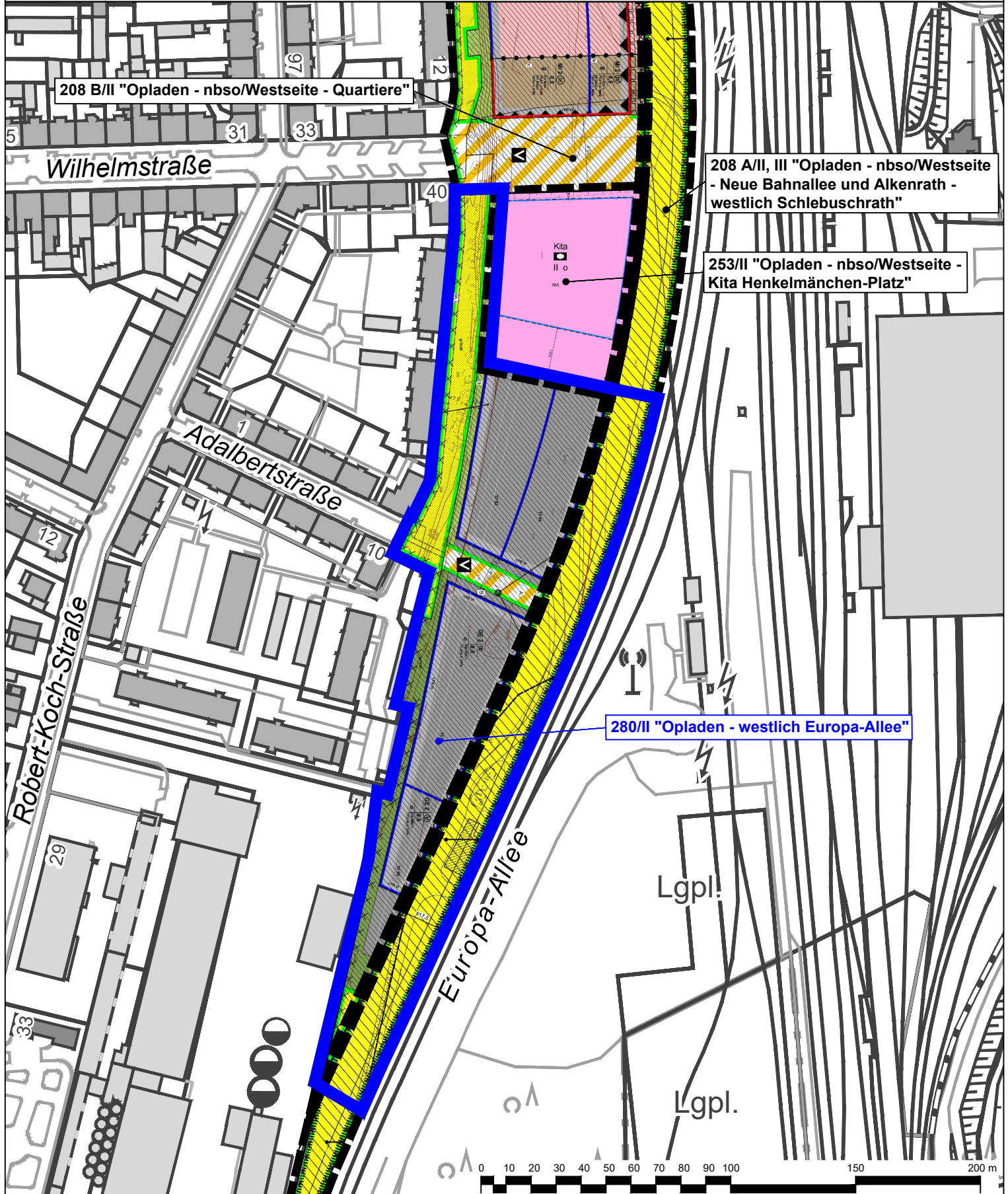




Geltungsbereich des Bebauungsplans Nr. 280/II

"Opladen - westlich Europa-Allee, südlich Henkelmännchen-Platz und östlich Friedrich-List-Straße (nbso-Westseite/Süd)"

- Geltendes Planungsrecht -



-  Geltungsbereich des Bebauungsplans Nr. 280/II "Opladen - westlich Europa-Allee, südlich Henkelmännchen-Platz und östlich Friedrich-List-Straße (nbso-Westseite/Süd)"
-  Geltungsbereich der rechtskräftigen Bebauungspläne

Stadt Leverkusen Fachbereich Stadtplanung

Projekt: Bebauungsplan Nr. 280/II "Opladen - westlich Europa-Allee, südlich Henkelmännchen-Platz und östlich Friedrich-List-Straße (nbso-Westseite/Süd)"

Maßstab 1:2000 Stand: Juli 2024

Abt.: 613 Sachbearbeitung: Dri Bearb./CAD: Tho Geplottet/gedruckt am: 12.07.2024
Pfad: G:\613\102_CAD_GIS\01_BPläne\280_II_Opladen_west_Europa_Allee_südl_Henkelm_Pl_nord_Robert_Blum_St\00_Projektvorlauf\Dateiname: 280_II_2024-07-12_Anlage_Geltungsbereich.dwg Zuletzt gespeichert am: 12.07.2024

