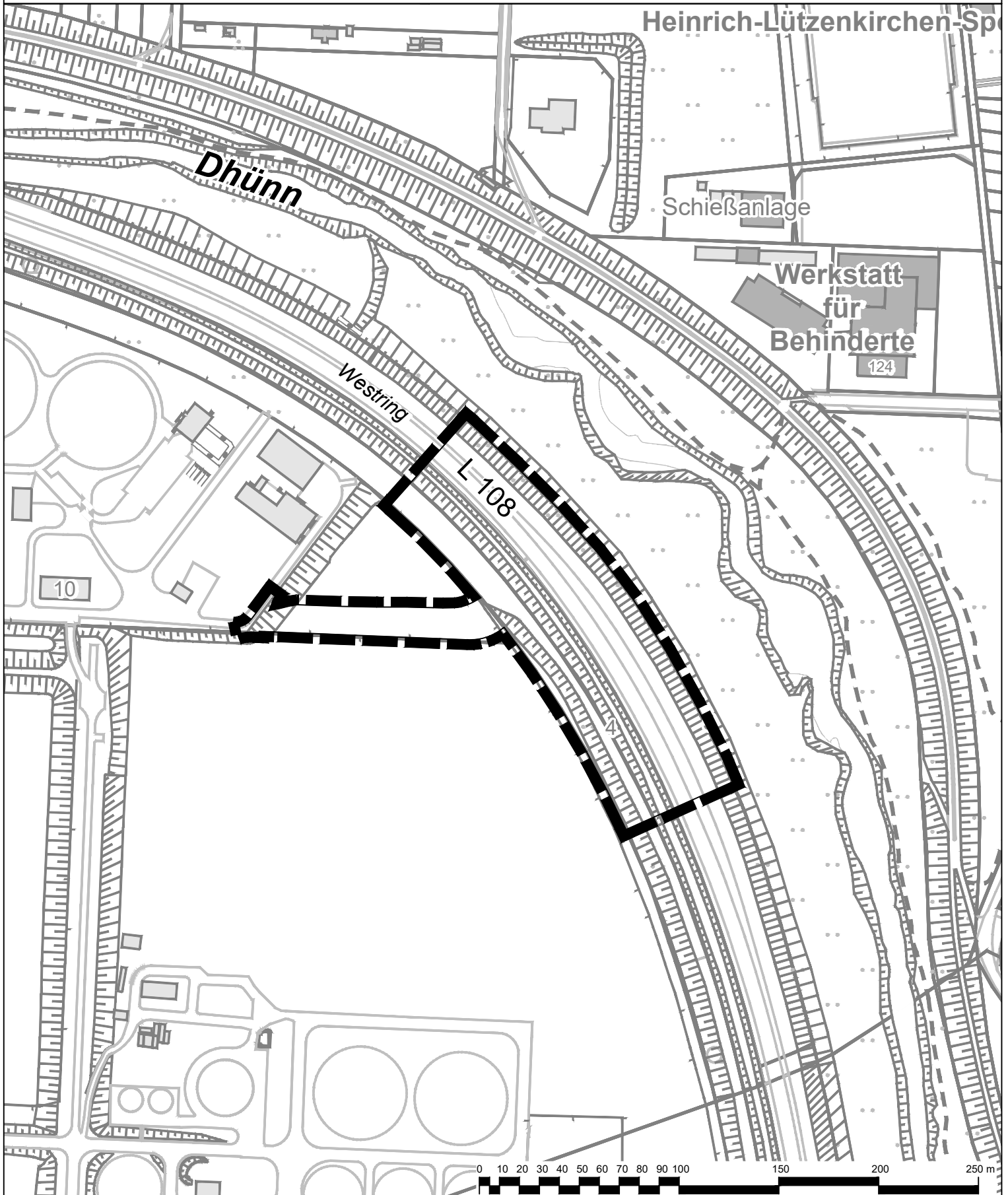




Geltungsbereich des Bebauungsplans Nr. 282/I
"Wiesdorf - Zuwegung Kläranlage westlich Westring"

Anlage 3
zur Vorlage
Nr. 2024/3090



 Geltungsbereich des Bebauungsplans Nr. 282/I
"Wiesdorf - Zuwegung Kläranlage westlich
Westring"

 **Stadt Leverkusen** Fachbereich Stadtplanung
Projekt: 282/I "Wiesdorf - Zuwegung Kläranlage westlich Westring"

Maßstab 1:2500 Stand: Dezember 2024

Abt.: 613 Sachbearbeitung: Pri Bearb./CAD: Tho Geplottet/gedruckt am: 17.12.2024
Pfad: G:\613\02_CAD_GIS\01_BPläne\282_I_Wiesdorf_Zuwegung_Kläranlage_west_Westring\00_Projektvorlauf\

Dateiname: 2024-12-17_282_I_Anlage_Geltungsbereich_A4.dwg

Zuletzt gespeichert am: 17.12.2024

