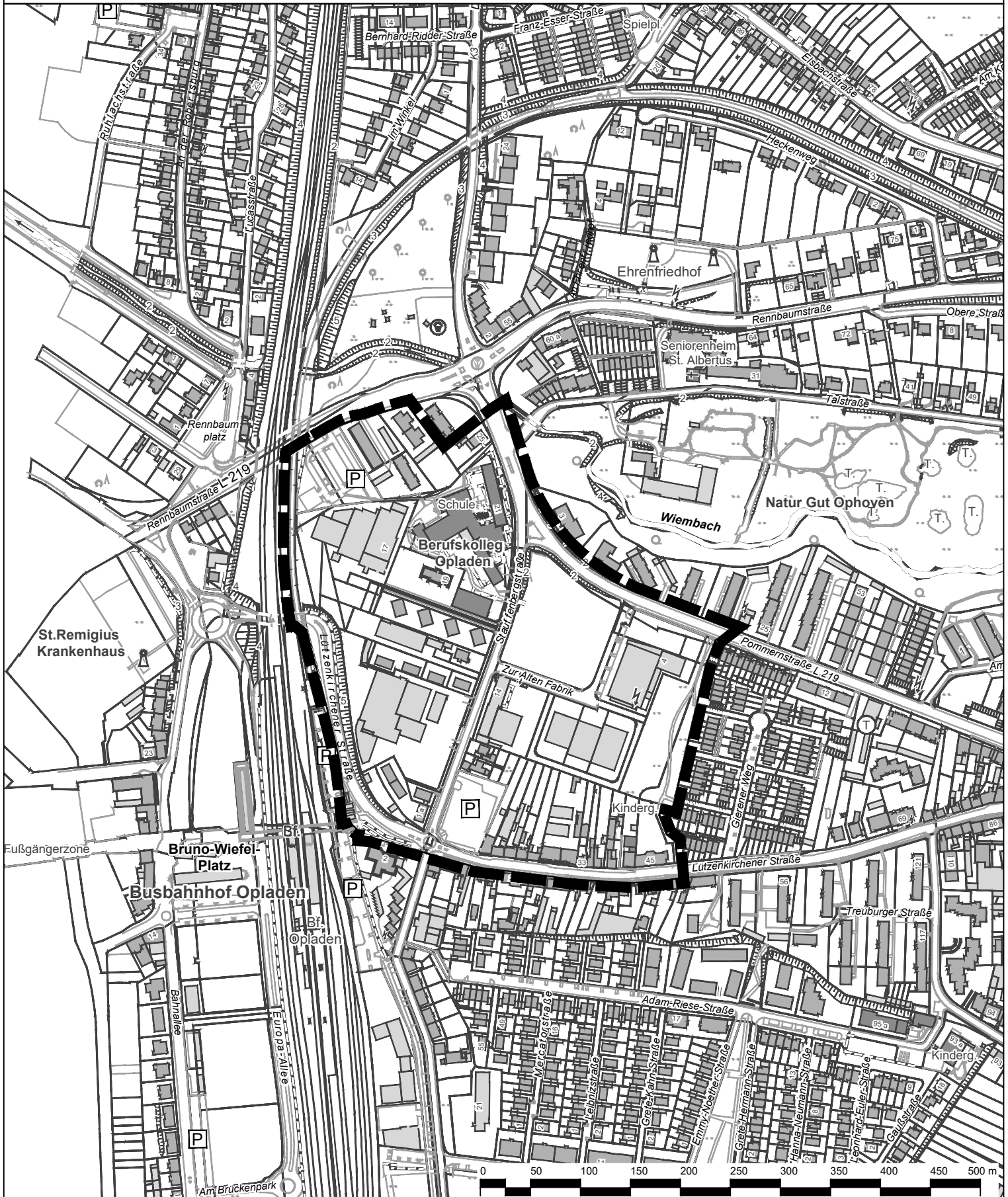




Geltungsbereich des städtebaulichen Rahmenplans "Opladen - Urbanes Gebiet zwischen Lützenkirchener Straße, Pommernstraße, Rennbaumstraße und Bahngleise"

Anlage 1.1

zur Vorlage
Nr. 2024/3010



 Geltungsbereich des städtebaulichen Rahmenplans
"Opladen - Urbanes Gebiet zwischen
Lützenkirchener Straße, Pommernstraße,
Rennbaumstraße und Bahngleise"

 Stadt Leverkusen Fachbereich Stadtplanung

Projekt: Städtebaulicher Rahmenplan "Opladen - Urbanes Gebiet zwischen
Lützenkirchener Straße, Pommernstraße, Rennbaumstraße und Bahngleise"

Maßstab 1:5000 Stand: Dezember 2024

Abt.: 613 Sachbearbeitung: Ma Bearb./CAD: Tho Geplottet/gedruckt am: 12.12.2024

Pfad: G:\613\02_CAD_GIS\01_BP\Pläne\270_II_Opladen_west_Stauffenbergstr_ost_Bahngleise_u_Lützenkirchener_Str\02_Rahmenplan\

Dateiname: 2024-12-12_Anlage_Rahmenplan_Geltungsbereich.dwg

Zuletzt gespeichert am: 12.12.2024

