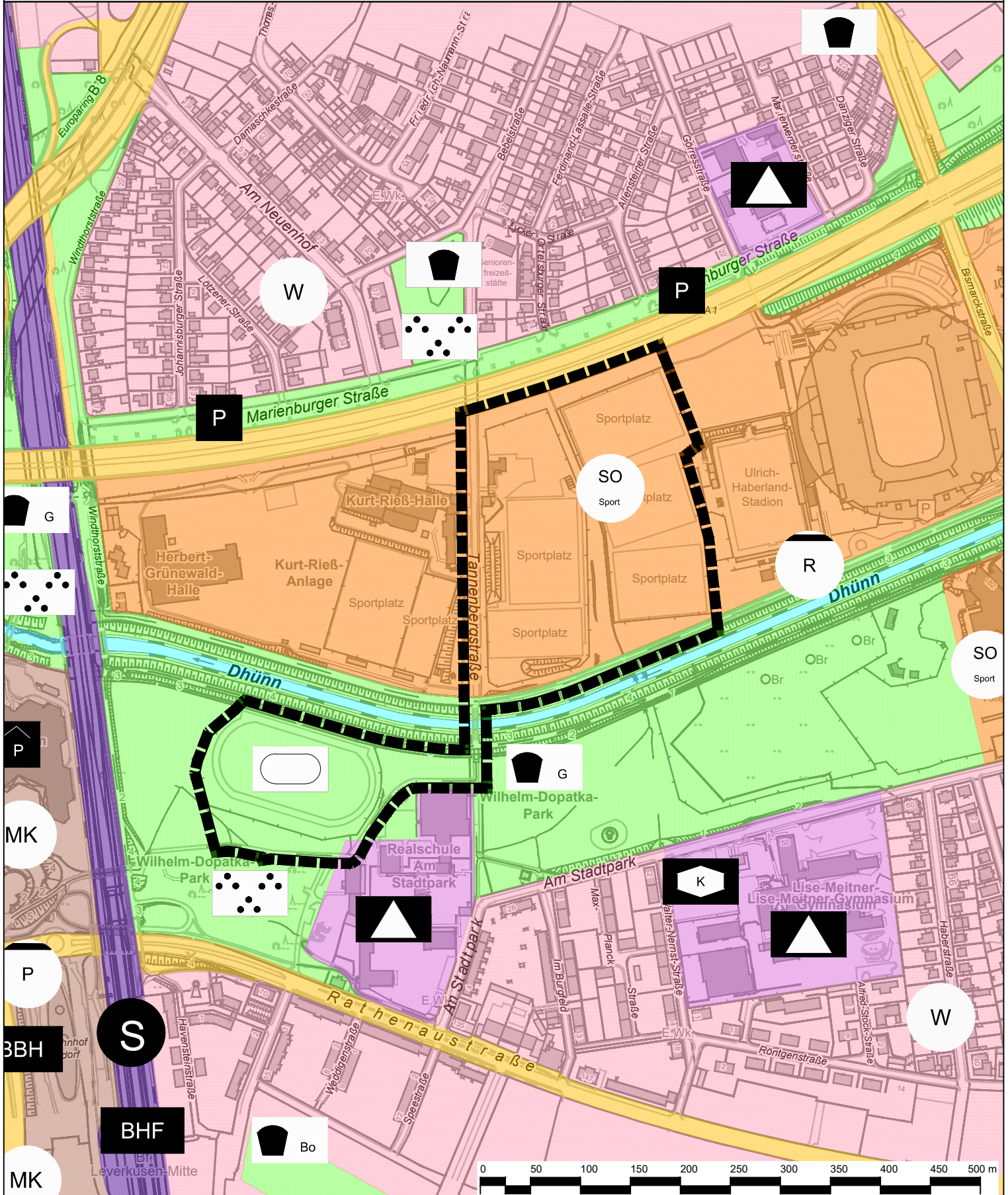



Geltungsbereich des Bebauungsplans Nr. 284/I+II


"Südlich der BAB 1, östlich Tannenbergstraße, nördlich Dhünn sowie südlich Dhünn, nord-westlich der Realschule Am Stadtpark"

Anlage 2

Vorlagen-Nr. 2025/3224



 Geltungsbereich des Bebauungsplans Nr. 284/I+II
"Südlich der BAB 1, östlich Tannenbergstraße,
nördlich Dhünn sowie südlich Dhünn, nord-westlich
der Realschule Am Stadtpark"

 **Stadt Leverkusen Fachbereich Stadtplanung**

Projekt: Bebauungsplan Nr. 284/I+II – Südlich der BAB 1, östlich Tannenbergstraße,
nördlich Dhünn sowie südlich Dhünn, nord-westlich der Realschule Am Stadtpark

Maßstab 1:5000 Stand: Februar 2025

Abt.: 613 Sachbearbeitung: Kai Bearb./CAD: Be Geplottet/gedruckt am: 13.02.2025
Pfad: G:\613\02_CAD_GIS\01_BPläne\284_I_II_Kupperst+Manft_ostl_Tannenberg+nordwest_Realschule_AmStadtpark\00_Projektvorlauf
Dateiname: 2025-02-13_BP_284_I_II_Geltungsbereich.dwg Zuletzt gespeichert am: 13.02.2025

