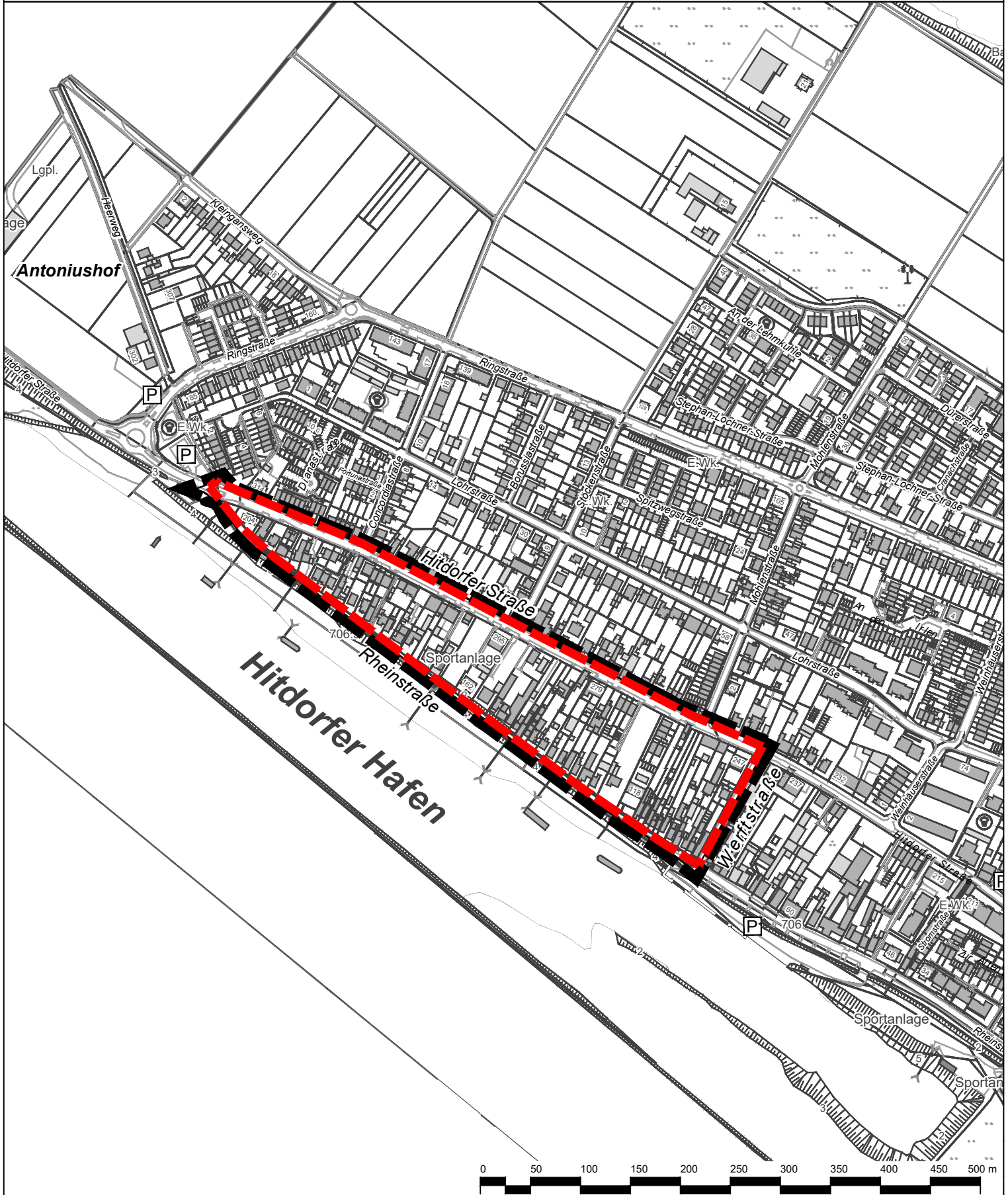




Geltungsbereich des Bebauungsplans Nr. 87 a/I (Teil B) "Werftstraße"

- Aufhebung des Aufstellungsbeschlusses -

Anlage 1
zur Vorlage
Nr. 2025/3297



-  Geltungsbereich des Bebauungsplans Nr. 288/I
"Hitdorf – zwischen Hitdorfer Straße und
Rheinstraße, westlich Werftstraße"
-  Geltungsbereich des Bebauungsplans Nr. 87 a/I
(Teil B) "Werftstraße"

 **Stadt Leverkusen Fachbereich Stadtplanung**
Projekt: Bebauungsplan Nr. 288/I "Hitdorf – zwischen Hitdorfer Straße und Rheinstraße, westlich Werftstraße" - Aufstellungsbeschluss
Maßstab 1:5000 Stand: Mai 2025

Abt.: 613 Sachbearbeitung: DI Bearb./CAD: Be Geplottet/gedruckt am: 21.05.2025
Pfad: G:\613\02_CAD_GIS\01_BPläne\288_I_Hitdorf_westlich Werftstraße\00_Projektvorlauf
Dateiname: 2025-05-20_288_I_Anlagen.dwg Zuletzt gespeichert am: 21.05.2025

