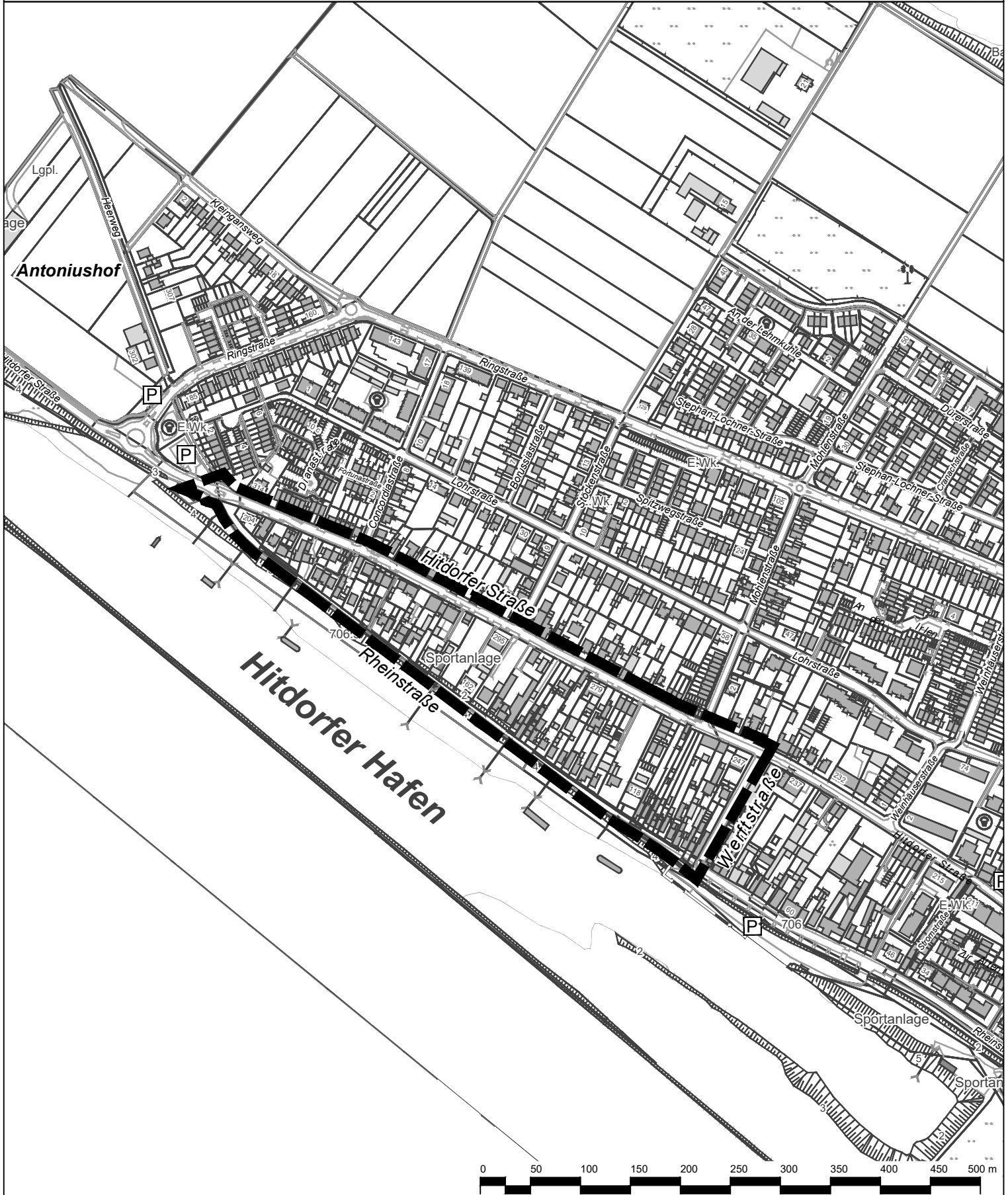




Geltungsbereich des Bebauungsplans Nr. 288/I
"Hitdorf – zwischen Hitdorfer Straße und Rheinstraße,
westlich Wertstraße"

Anlage 2
zur Vorlage
Nr. 2025/3297



 Geltungsbereich des Bebauungsplans Nr. 288/I
"Hitdorf – zwischen Hitdorfer Straße und
Rheinstraße, westlich Wertstraße"

 **Stadt Leverkusen Fachbereich Stadtplanung**

Projekt: Bebauungsplan Nr. 288/I "Hitdorf – zwischen Hitdorfer Straße und
Rheinstraße, westlich Wertstraße" - Aufstellungsbeschluss

Maßstab 1:5000 Stand: Mai 2025

Abt.: 613 Sachbearbeitung: DI Bearb./CAD: Be Geplottet/gedruckt am: 21.05.2025

Pfad: G:\613\02_CAD_GIS\01_BPläne\288_I_Hitdorf_westlich Wertstraße\00_Projektvorlauf

Dateiname: 2025-05-20_288_I_Anlagen.dwg

Zuletzt gespeichert am: 21.05.2025

