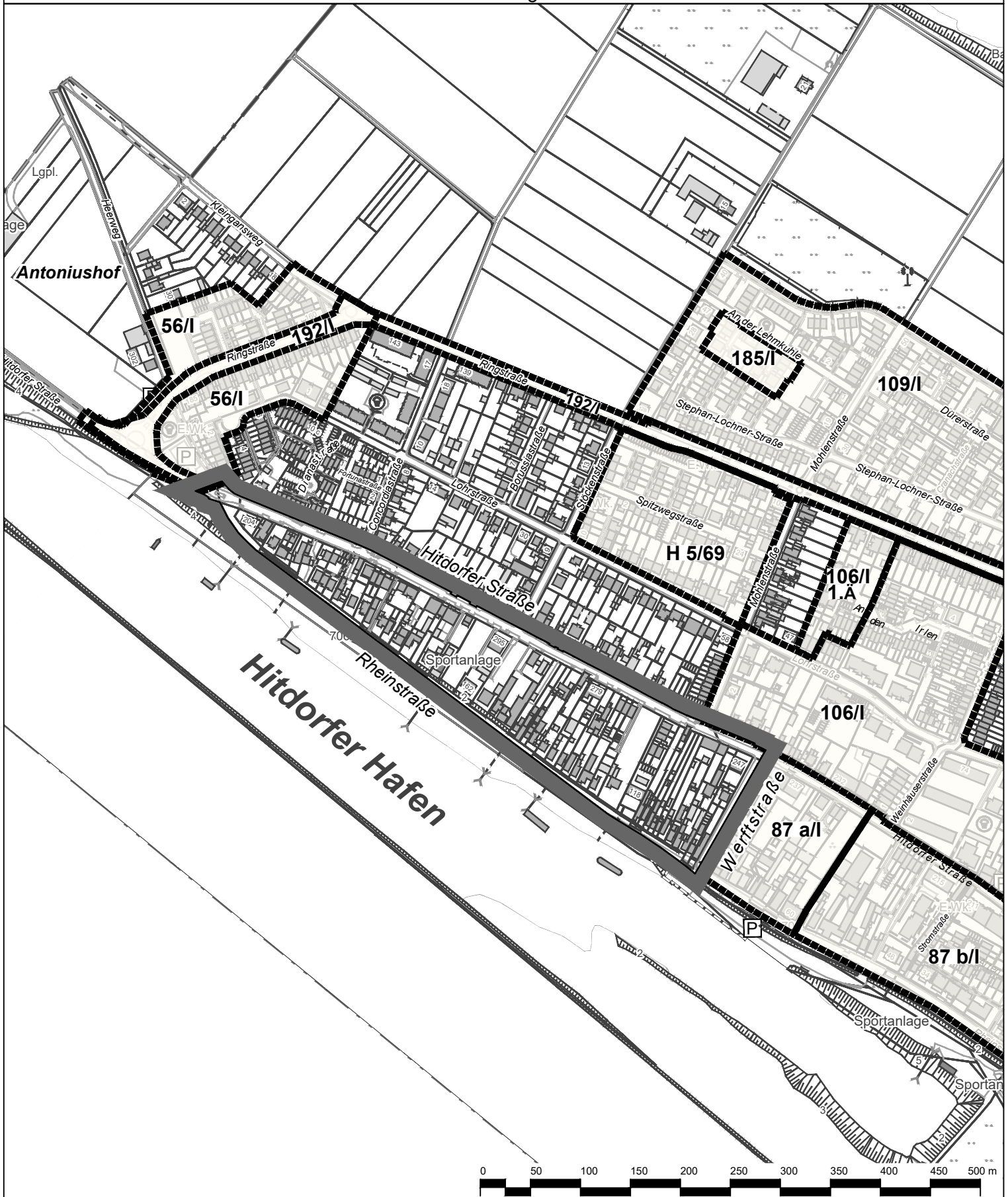




Geltungsbereich des Bebauungsplans Nr. 288/I
"Hitdorf – zwischen Hitdorfer Straße und Rheinstraße,
westlich Wertstraße"
 - Geltendes Planungsrecht -

Anlage 3
 zur Vorlage
 Nr. 2025/3297



 Geltungsbereich des Bebauungsplans Nr. 288/I
 "Hitdorf – zwischen Hitdorfer Straße und
 Rheinstraße, westlich Wertstraße"
 Geltungsbereich der angrenzenden
 rechtsverbindlichen Bebauungspläne

 **Stadt Leverkusen Fachbereich Stadtplanung**
 Projekt: Bebauungsplan Nr. 288/I "Hitdorf – zwischen Hitdorfer Straße und
 Rheinstraße, westlich Wertstraße" - Aufstellungsbeschluss
 Maßstab 1:5000 Stand: Mai 2025
 Abt.: 613 Sachbearbeitung: DI Bearb./CAD: Be Geplottet/gedruckt am: 21.05.2025
 Pfad: G:\613\02_CAD_GIS\01_BPläne\288_I_Hitdorf_westlich Wertstraße\00_Projektvorlauf\
 Dateiname: 2025-05-20_288_I_Anlagen.dwg Zuletzt gespeichert am: 21.05.2025

