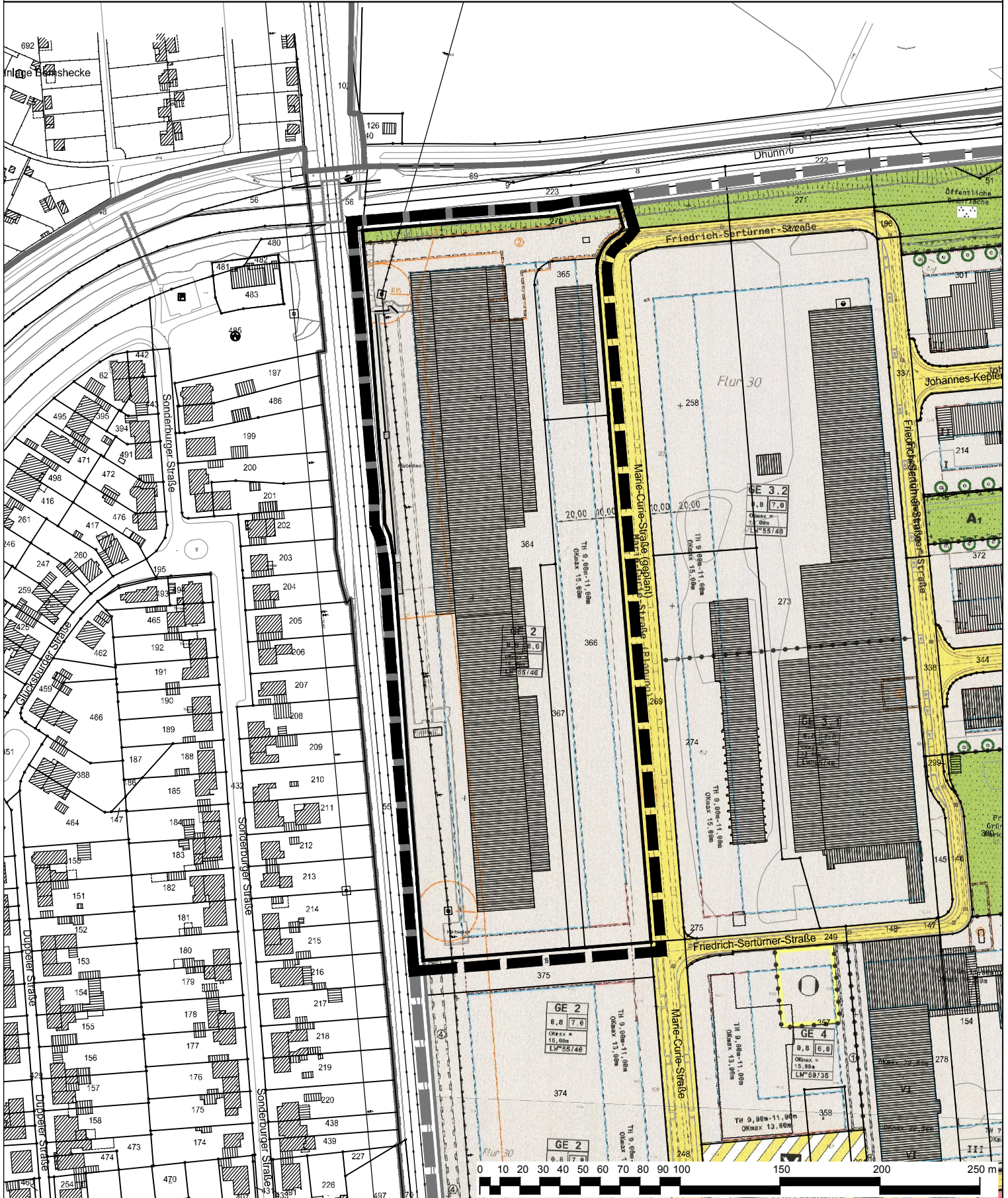




Geltungsbereich des Bebauungsplanes Nr. 115/I "Innovationspark Leverkusen - 3. Änderung westlich Marie-Curie-Straße"

Anlage 6
zur Vorlage
Nr. 2025/3471



 Geltungsbereich des Bebauungsplanes Nr. 115/I
"Innovationspark Leverkusen - 3. Änderung westlich
Marie-Curie-Straße"

 Geltungsbereich des Bebauungsplanes Nr. 115/I
"Innovationspark Leverkusen" - in der Fassung der 2. Änderung
(Rechtskraft: seit 30.03.2004)

 **Stadt Leverkusen Fachbereich Stadtplanung**
Projekt: Bebauungsplan Nr. 115/I "Innovationspark Leverkusen - 3. Änderung
westlich Marie-Curie-Straße"

Maßstab 1:2500 Stand: November 2018

Abt.: 613 Sachbearbeitung: Bu Bearb./CAD: Tho Geplottet/gedruckt am: 09.11.2018
Pfad: G:\613\Zeichner\Zeichnungen\BPlan\115_I_Innovationspark_Leverkusen_3_And00_Projektvorlauf.
Dateiname: Anlagen_20181109.dwg Zuletzt gespeichert am: 09.11.2018

