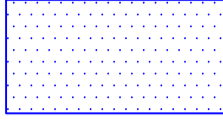










Legende

-  Montagebereich Hochwasserschutz-Tore
-  Schutzzone I
-  Schutzzone II
-  Schutzzone III
-  Hochwasserschutzmauer
-  Überschwemmungsgebiet (BHW 200)
-  Hochwassergeschützter Bereich (BHW 200)
-  Hochwasserlinie 1995
-  Gebäude innerhalb der Schutzzone III

3					
2					
1					
X					
Nr.	Bezeichnung/Änderung	Datum	bearb.	gez.	gepr.

Technische Betriebe der Stadt Leverkusen AÖR

Hochwasserschutzonenverordnung Hitdorf
 Lageplan Schutzonen
 Karte 3.2

Vorstand	Abteilungsleiter	Sachgebietsleiter	Sachbearbeiter	Maßstab	1 : 500
Gerlich	Herwig	Klein	Möller	PK.-Nr.	
663				Zeichn. Nr.	Karte 3.2
				Anlage	3.2