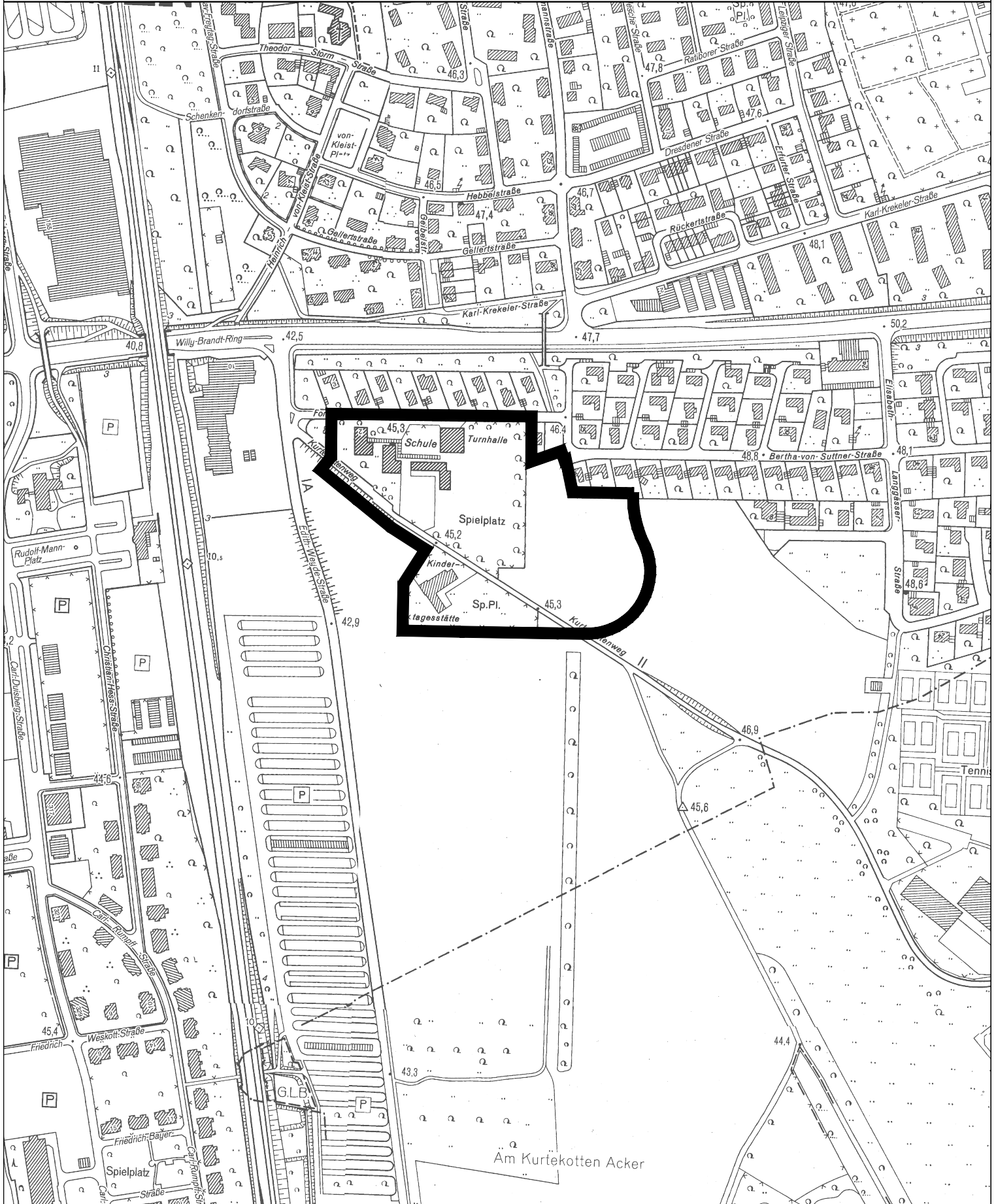




Geltungsbereich des Bebauungsplanes Nr. 206/I "Kurtkottenweg / Fontanestraße"

Anlage 1



 Geltungsbereich des Bebauungsplanes Nr. 206/I
"Kurtkottenweg / Fontanestraße"

 **Stadt Leverkusen** Fachbereich Stadtplanung und Bauaufsicht
Projekt: B-Plan 206/I "Kurtkottenweg / Fontanestraße"

Maßstab 1:5000 Stand: Juli 2012

Abt.: 613 Sachbearbeitung: Fei Bearb./CAD: Tho Zuletzt gespeichert am: 17.07.2012

G:\6113\Zeichner\Zeichnungen\BPläne\206_I_Kurtkottenweg_Fontanestraße\Anlage_1.dwg

