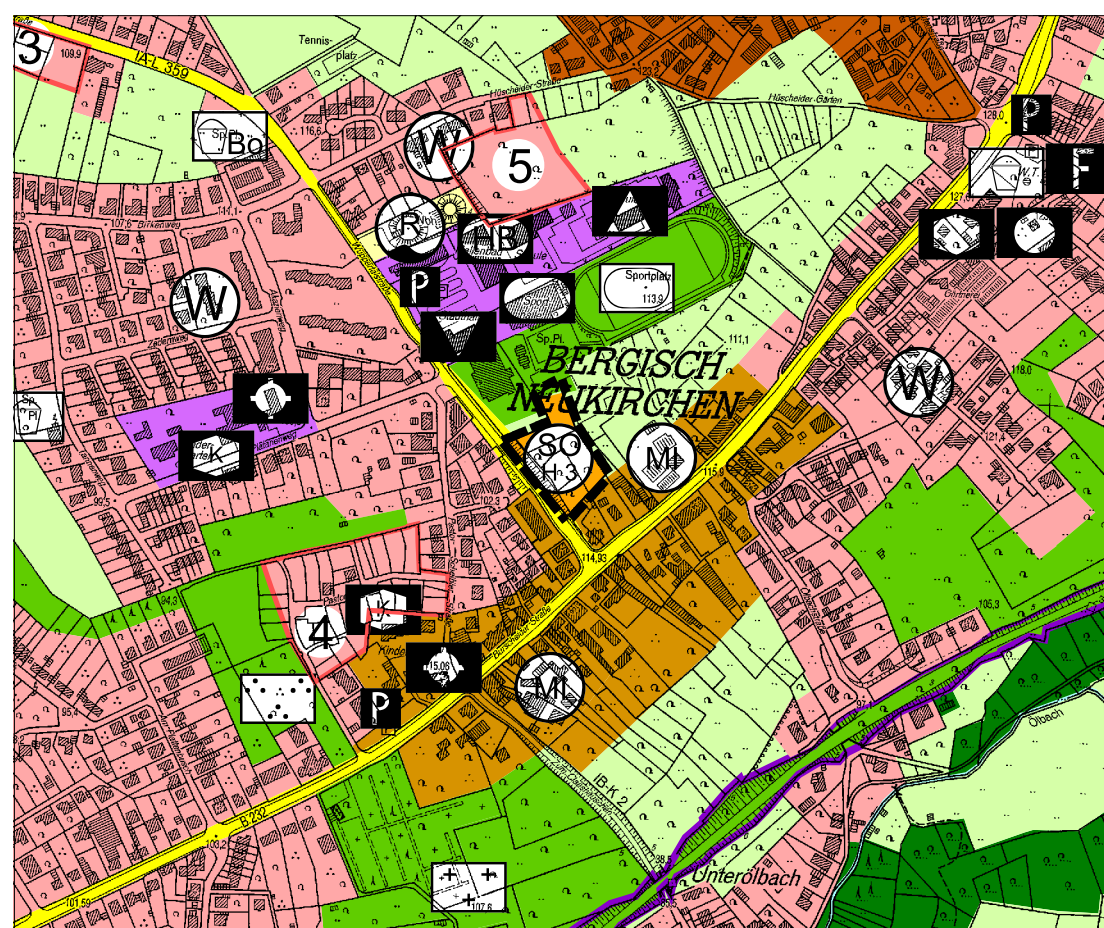
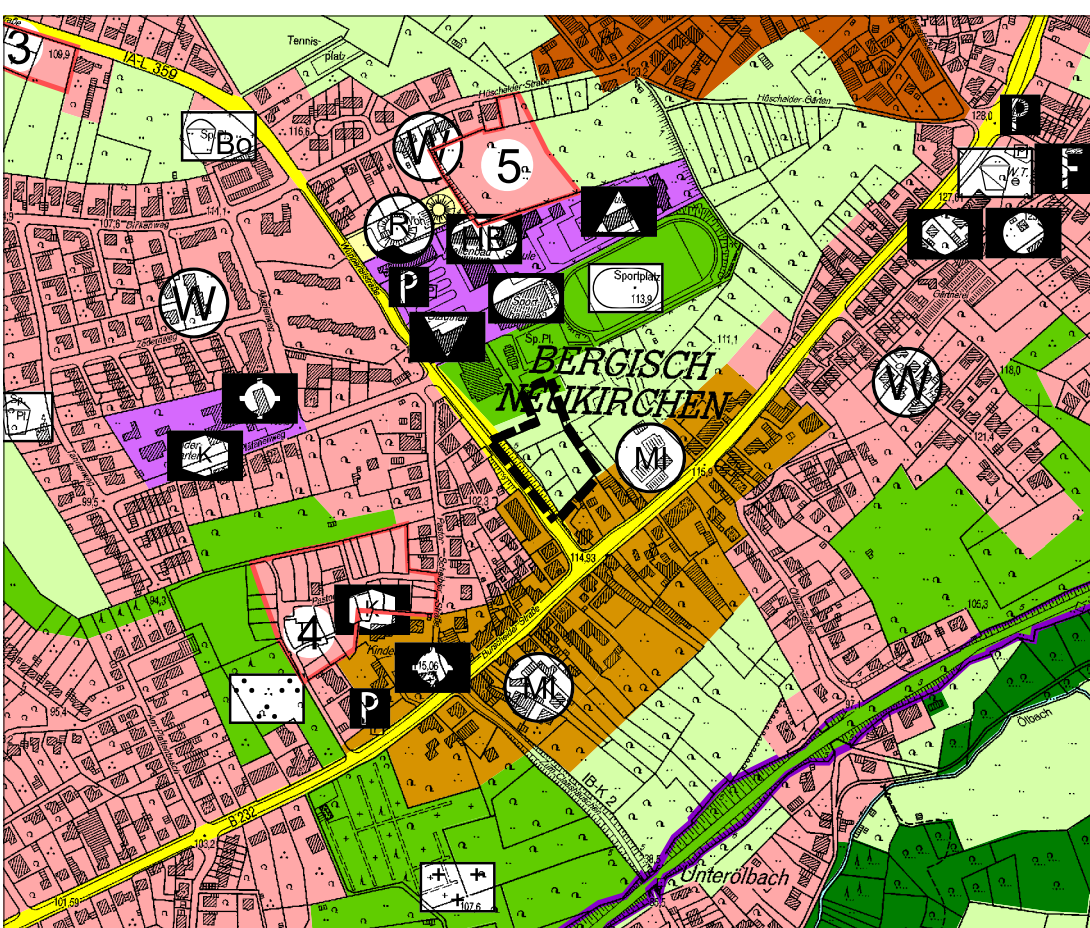
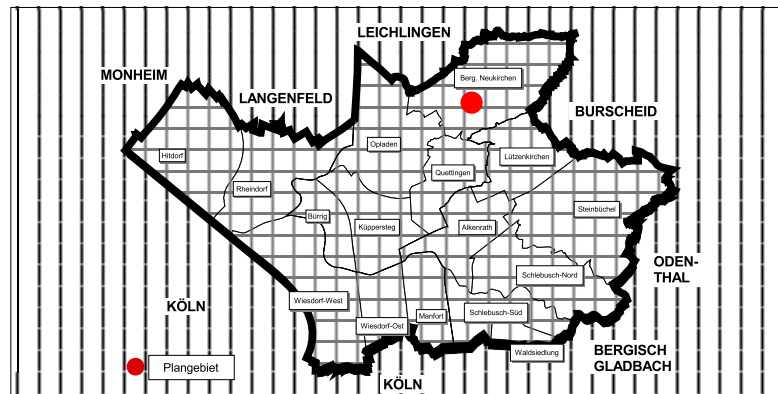


# 2. ÄNDERUNG DES FLÄCHENNUTZUNGSPLANES

## STADTTEIL: BERGISCH NEUKIRCHEN

## BEREICH: WUPPERTALSTRASSE



VORHANDENE DARSTELLUNG M 1 : 7.500

GEPLANTE DARSTELLUNG M 1 : 7.500

**DARSTELLUNGEN** (§§ Abs. 2 BauGB)

Art der baulichen Nutzung (§§ Abs. 2 Nr. 1 BauGB)

- W Wohnbauflächen
- M Gemischte Bauflächen (§§ Abs. 1 Nr. 2 BauGB)
  - M1 Kerngebiete (§§ Abs. 2 Nr. 1, V. mit § 7 BauNVO)
  - M2 Mischgebiete (§§ Abs. 2 Nr. 1, V. mit § 8 BauNVO)
  - M3 Dorfgebiete (§§ Abs. 2 Nr. 1, V. mit § 9 BauNVO)
- GE Gewerbebauflächen (§§ Abs. 1 Nr. 3 BauGB)
  - GE1 Gewerbegebiete eingeschränkt (§§ Abs. 2 Nr. 8, V. mit § 8 BauNVO)
  - GE2 Gewerbegebiete (§§ Abs. 2 Nr. 8, V. mit § 8 BauNVO)
  - GI Industriegebiete eingeschränkt (§§ Abs. 2 Nr. 9, V. mit § 9 BauNVO)
  - GI2 Industriegebiete (§§ Abs. 2 Nr. 9, V. mit § 9 BauNVO)
- SO Sonderbauflächen (§§ Abs. 1 Nr. 4 BauGB)
  - SO1 Sondergebiet "Handel - Baumarkt"
  - SO2 Sondergebiet "Handel - Möbelmarkt"
  - SO3 Sondergebiet "Handel - Einzelhandel"
  - SO4 Sondergebiet "Großhandel"
  - SO5 Sondergebiet "Gastronomie"
  - SO6 Sondergebiet "Kultur"
  - SO7 Sondergebiet "Mehrzweckhalle"
  - SO8 Sondergebiet "Betriebswohnungen"
  - SO9 Sondergebiet "Sporthafen"
  - SO10 Sondergebiet "Sport"
  - SO11 Sondergebiet "Erholung - Tageserholungsanlage"
  - SO12 Sondergebiet "Wochenendplatz"
  - SO13 Sondergebiet "Friedhofsaline Nutzungen"
  - SO14 Sondergebiet "Büro / Tagung"
  - SO15 Sondergebiet "Freizeit"
  - SO16 Sondergebiet "Hochschule"
- FA Flächen für den überörtlichen Verkehr und für die örtlichen Hauptverkehrsstraßen (§§ Abs. 2 Nr. 3 und Abs. 4 BauGB)
  - FA1 Autobahnen und autobahnähnliche Straßen
  - FA2 Sonstige überörtliche und örtliche Hauptverkehrsstraßen
  - FA3 Geplante sonstige überörtliche und örtliche Hauptverkehrsstraßen
- P öffentl. Parkplätze
- PG öffentl. Parkhaus, Tiefgarage
- BBH Busbahnhof
- BH/Bf Bahnhof / S-Bahnhaltepunkte
- BA Bahnanlagen
- BP Geplante Bahnanlagen
- WA Wagenfähre
- AN Anlegestelle
- F Fähranleger

Einrichtungen und Anlagen zur Versorgung mit Gütern und Dienstleistungen des öffentlichen und privaten Bereichs. (§§ Abs. 2 Nr. 2 BauGB)

- OV Öffentliche Verwaltungen
- SE Schulische Einrichtungen
- KK Kirchen und kirchlichen Zwecken dienende Gebäude und Einrichtungen
- SK Sozialen Zwecken dienende Gebäude und Einrichtungen
- KE Kindereinrichtungen
- JG Jugendeinrichtungen
- AE Alteneinrichtungen
- GS Gesunden Zwecken dienende Gebäude und Einrichtungen
- KE Kulturrellen Zwecken dienende Gebäude und Einrichtungen
- SS Sportlichen Zwecken dienende Gebäude und Einrichtungen
- HB Hallenbad
- F Feuerwehr
- S Schutzraum

Flächen für den Gemeinbedarf<sup>1</sup> (§§ Abs. 2 Nr. 2 BauGB)

- OV Öffentliche Verwaltungen
- SE Schulische Einrichtungen
- KK Kirchen und kirchlichen Zwecken dienende Gebäude und Einrichtungen
- SK Sozialen Zwecken dienende Gebäude und Einrichtungen
- KE Kindereinrichtungen
- JG Jugendeinrichtungen
- AE Alteneinrichtungen
- GS Gesunden Zwecken dienende Gebäude und Einrichtungen
- KE Kulturrellen Zwecken dienende Gebäude und Einrichtungen
- SS Sportlichen Zwecken dienende Gebäude und Einrichtungen
- HB Hallenbad
- F Feuerwehr
- S Schutzraum

Flächen für die überörtliche und örtliche Hauptverkehrsstraßen (§§ Abs. 2 Nr. 3 und Abs. 4 BauGB)

- FA1 Autobahnen und autobahnähnliche Straßen
- FA2 Sonstige überörtliche und örtliche Hauptverkehrsstraßen
- FA3 Geplante sonstige überörtliche und örtliche Hauptverkehrsstraßen

Flächen für den Gemeinbedarf<sup>1</sup> (§§ Abs. 2 Nr. 2 BauGB)

- OV Öffentliche Verwaltungen
- SE Schulische Einrichtungen
- KK Kirchen und kirchlichen Zwecken dienende Gebäude und Einrichtungen
- SK Sozialen Zwecken dienende Gebäude und Einrichtungen
- KE Kindereinrichtungen
- JG Jugendeinrichtungen
- AE Alteneinrichtungen
- GS Gesunden Zwecken dienende Gebäude und Einrichtungen
- KE Kulturrellen Zwecken dienende Gebäude und Einrichtungen
- SS Sportlichen Zwecken dienende Gebäude und Einrichtungen
- HB Hallenbad
- F Feuerwehr
- S Schutzraum

Flächen für die Wasserversorgung und die Regelung des Wasserabflusses (§§ Abs. 2 Nr. 7 und Abs. 4 BauGB)

- W Wasserwerk
- WR Wasserbehälter / Reservoir
- B Brunnen
- AW Abwasserbeseitigung
  - AW1 Abwasserpumpwerk
  - AW2 Regenbecken
  - AW3 Kläranlage
- U Umspannanlage / Elektrizität
- GA Gasversorgung
  - GA1 Gasversorgungsstation
- FE Fernmeldeeinrichtungen
- FE1 Fernmeldeeinrichtungen

Wasserflächen und Flächen für die Wasserwirtschaft, den Hochwasserschutz und die Regelung des Wasserabflusses (§§ Abs. 2 Nr. 7 und Abs. 4 BauGB)

- W1 Wasserflächen / Fließgewässer

Grünflächen (§§ Abs. 2 Nr. 8 BauGB)

Zweckbestimmung:

- P1 Parkanlage
- SE Sportliche Einrichtung / Sportplatz
- SP Spielplatz
- SG Spielbereich im öffentlichen Grün
- B1 Bolzplatz
- B2 Freibad
- DK Dauerkleingärten
- F1 Friedhof
- F2 Festplatz
- GR Grabeland
- SG1 Grünflächen und Schutzgrün ohne Zweckbestimmung
- SB Stillgelegte Bahnlinie

Flächen für Aufschüttungen, Abgrabungen oder die Gewinnung von Bodenschätzen (§§ Abs. 2 Nr. 8 und Abs. 4 BauGB)

- AS Flächen für Aufschüttungen
- AB Flächen für Abgrabungen
- KZ Konzentrationszonen für den oberirdischen Abbau von Bodenschätzen

Flächen für die Landwirtschaft und für Wald (§§ Abs. 2 Nr. 9 und Abs. 4 BauGB)

- LA Flächen für die Landwirtschaft
- W Wald

Sonstige Darstellungen

- AA Flächen für Nutzungsbeschränkungen oder für Vorkehrungen zum Schutz gegen schädliche Umwelteinwirkungen im Sinne des Bundesimmissionschutzgesetzes (§§ Abs. 2 Nr. 6 und Abs. 4 BauGB)
- Z (lt. Handlungsprogramm Einzelhandel)
- UB "Untersuchungsbereich, der von Bebauung freizuhalten ist" (§§ Abs. 1 Nr. 10 und Abs. 6 BauGB)

Änderungsbereich

<p>Rechtsgrundlagen:</p> <p>Baugesetzbuch - BauGB i. d. F. d. B. vom 23.09.2004 (BGBl. I S. 2414), zuletzt geändert durch Gesetz vom 31.07.2009 (BGBl. I S. 2585)</p> <p>Baunutzungsverordnung - BauNVO i. d. F. d. B. vom 23.01.1990 (BGBl. I S. 132), geändert durch Gesetz vom 22.04.1993 (BGBl. I S. 466)</p> <p>Planzeichenverordnung - PlanzV i. d. F. d. B. vom 18.12.1990 (BGBl. I S. 58)</p>	<p>Am 21.03.2011 hat der Bau- und Planungsausschuss die Aufstellung der Änderung des Flächennutzungsplans gem. § 2 (1) BauGB beschlossen.</p> <p>Leverkusen, den _____</p> <p>Der Oberbürgermeister i. V. Beigeordneter</p>	<p>Der Aufstellungsbeschluss gem. § 2 (1) Satz 1 BauGB des Bau- und Planungsausschusses vom 21.03.2011 ist gemäß § 2 (1) Satz 2 BauGB am 06.05.2011 ortsüblich bekannt gemacht worden.</p> <p>Leverkusen, den _____</p> <p>Der Oberbürgermeister i. V. Beigeordneter</p>	<p>Nach ortsüblicher Bekanntmachung am _____ wurde die frühzeitige Beteiligung der Öffentlichkeit gem. § 3 (1) BauGB in der Zeit vom _____ bis _____ durchgeführt.</p> <p>Leverkusen, den _____</p> <p>Der Oberbürgermeister i. V. Beigeordneter</p>	<p>Am _____ hat der Bau- und Planungsausschuss die Änderung des Flächennutzungsplans mit Begründung als Entwurf zur öffentlichen Auslegung beschlossen.</p> <p>Leverkusen, den _____</p> <p>Der Oberbürgermeister i. V. Beigeordneter</p>
<p>Nach ortsüblicher Bekanntmachung am _____ hat die Änderung des Flächennutzungsplans als Entwurf mit der Begründung gem. § 3 (2) BauGB in der Zeit vom _____ bis einschl. _____ öffentlich ausgelegt</p> <p>Leverkusen, den _____</p> <p>Der Oberbürgermeister i. V. Beigeordneter</p>	<p>Der Rat hat in seiner Sitzung am _____ die Änderung des Flächennutzungsplans mit Begründung beschlossen.</p> <p>Leverkusen, den _____</p> <p>Der Oberbürgermeister</p>	<p>Die Änderung des Flächennutzungsplans mit der Begründung wird hiermit ausgefertigt.</p> <p>Leverkusen, den _____</p> <p>Der Oberbürgermeister</p>	<p>Die Änderung des Flächennutzungsplans ist gem. § 6 BauGB mit Verfügung vom heutigen Tag genehmigt worden</p> <p>Köln, den _____</p> <p>Bezirksregierung Köln</p>	<p>Die Genehmigung der Änderung des Flächennutzungsplans durch die Bezirksregierung ist am _____ ortsüblich bekanntgemacht worden.</p> <p>Leverkusen, den _____</p> <p>Der Oberbürgermeister</p>