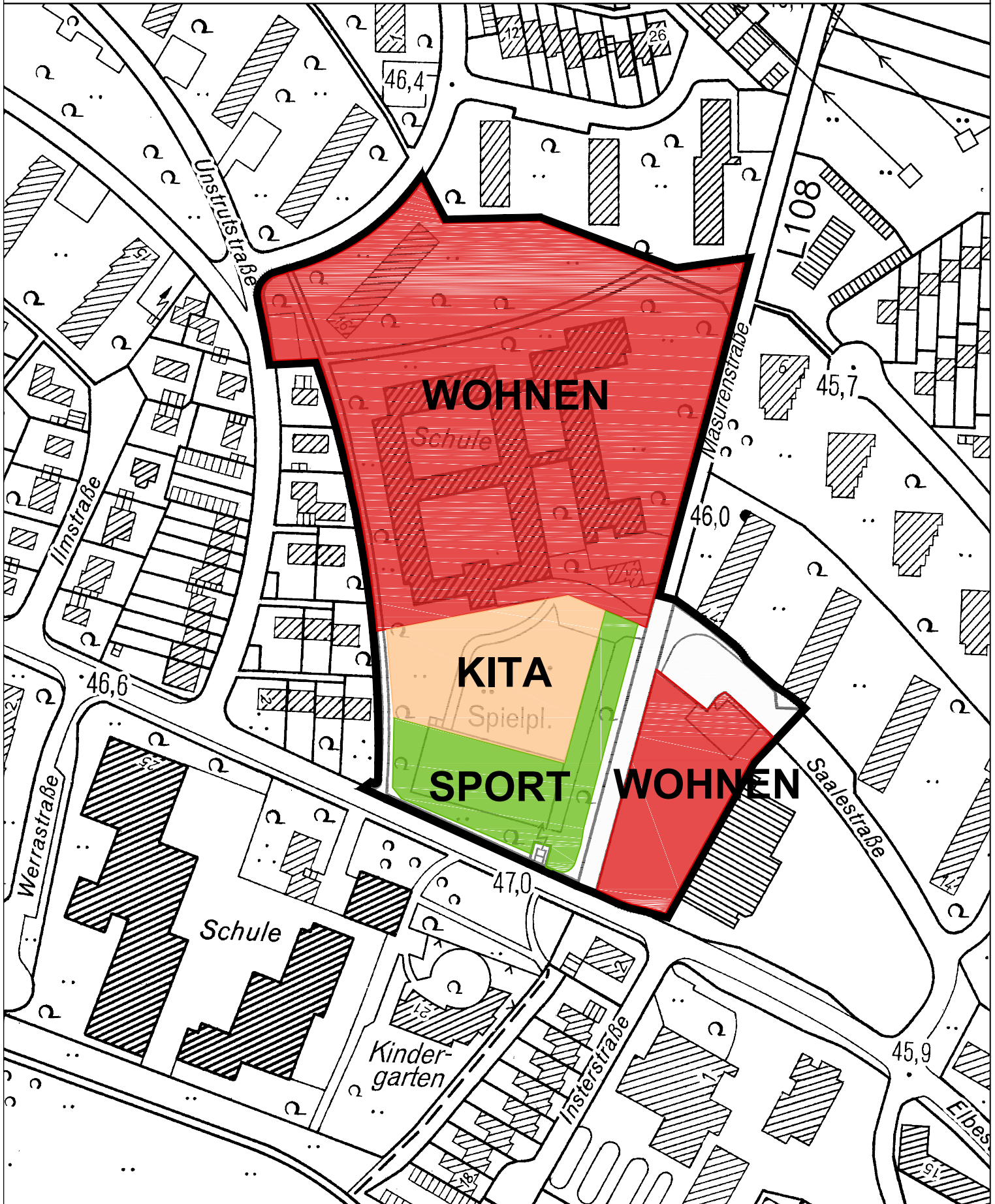




Nutzungskonzept des Bebauungsplanes Nr. 189/I
"Elbestraße - Masurenstraße"



 Geltungsbereich des Bebauungsplanes Nr. 189/I
"Elbestraße - Masurenstraße" - NEU

 Stadt Leverkusen Fachbereich Stadtplanung und Bauaufsicht

Projekt: Elbestraße - Masurenstraße

Maßstab 1:2000 Stand: Juli 2013

Abt.: 613 Sachbearbeitung: Fri Bearb./CAD: Wein Zuletzt gespeichert am: 22.07.2013

G:\613\Zeichner\Zeichnungen\B\Plan\189_I_Elbestraße_Masurenstraße\Elbestraße_Masurenstraße_130722.dwg

