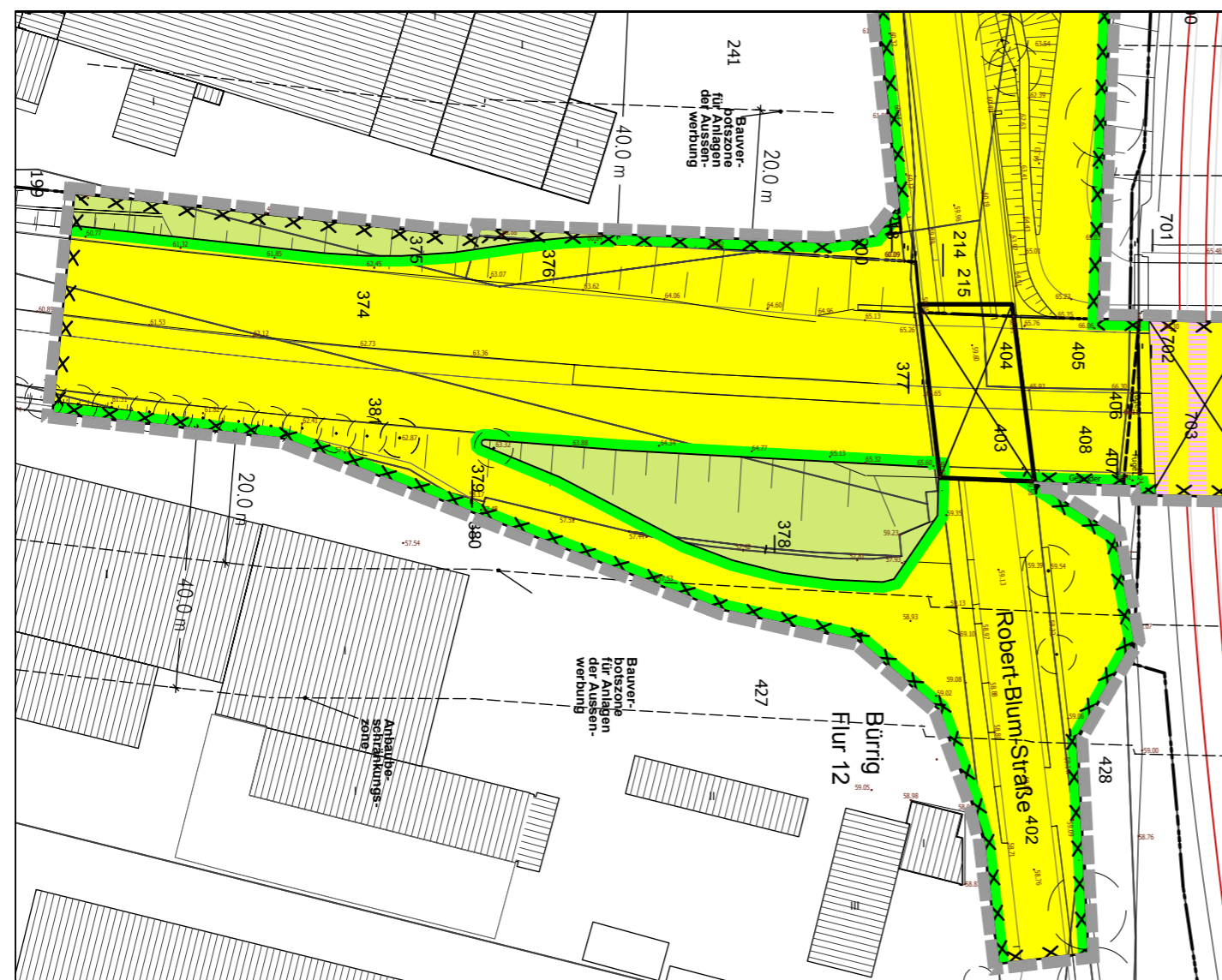


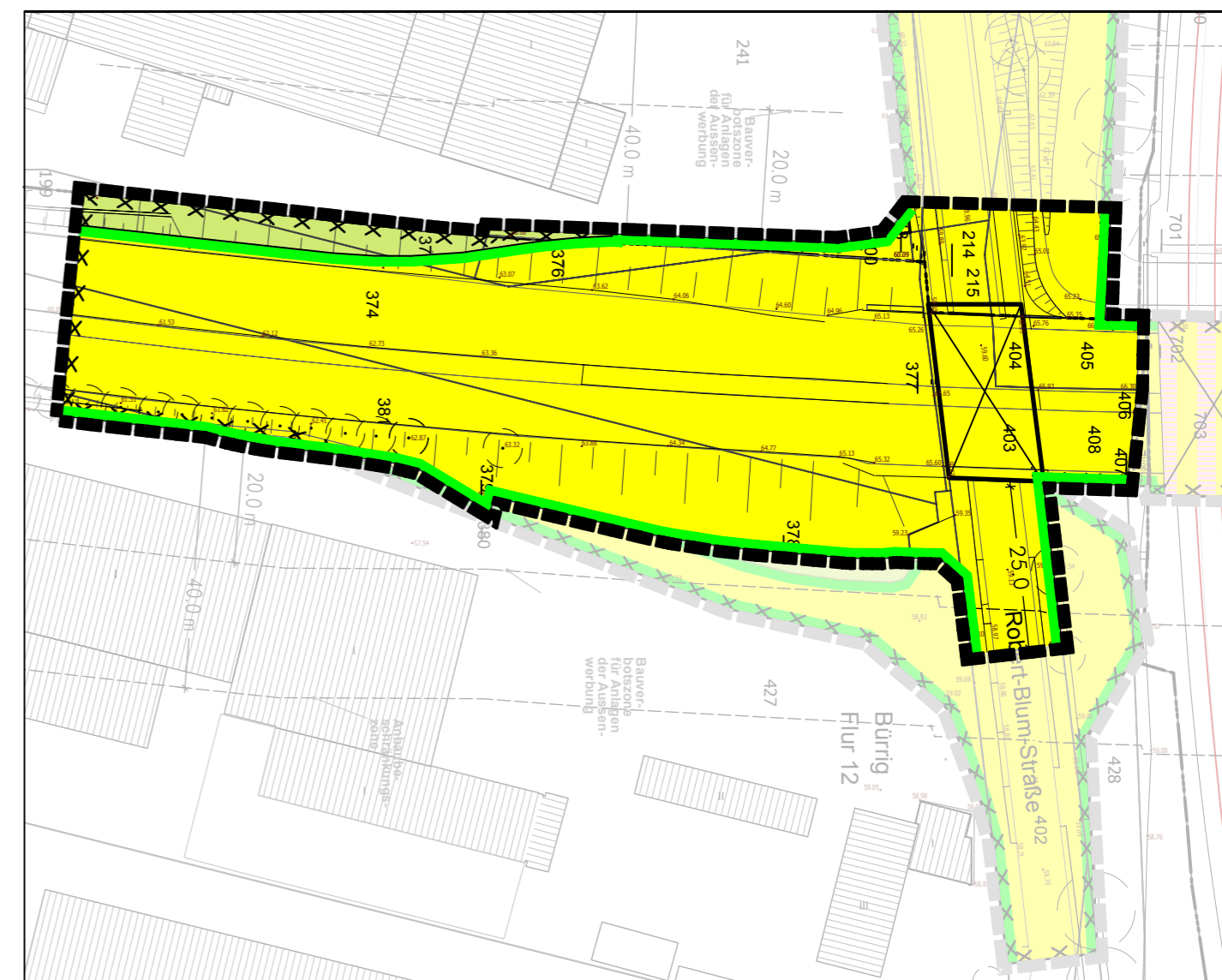
Alt:

Auszug aus dem rechtskräftigen Bebauungsplan Nr. 208 A/II,III "Opladen - nbso/Westseite - Neue Bahnallee und Alkenrath - westlich Schlebuschrath"



Neu:

Bebauungsplan Nr. 208 A/II,III "Opladen - nbso/Westseite - Neue Bahnallee und Alkenrath - westlich Schlebuschrath" - 1. Änderung

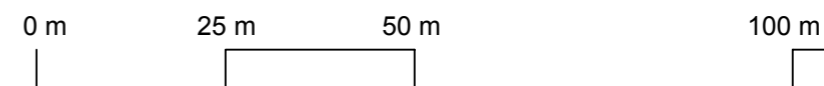
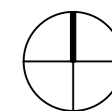


Legende Änderungsbereich

- Straßenverkehrsflächen
- Straßenbegrenzungslinie
- Straßenbegleitgrün
- Grenze des räumlichen Geltungsbereichs des Bebauungsplanes (§ 9 Abs. 7 BauGB)

Stadt Leverkusen Fachbereich Stadtplanung

Projekt: Bebauungsplan Nr. 208 A/II,III
 "Opladen - nbso/Westseite - Neue Bahnallee
 und Alkenrath - westlich Schlebuschrath" - 1.Änderung



Maßstab 1:1000

Stand: Dezember 2015