

# Zur Information:

Bebauungsplan Nr. 228/III

"Wiesdorf - zwischen Friedrich-Ebert-Straße und Europaring (City C)"

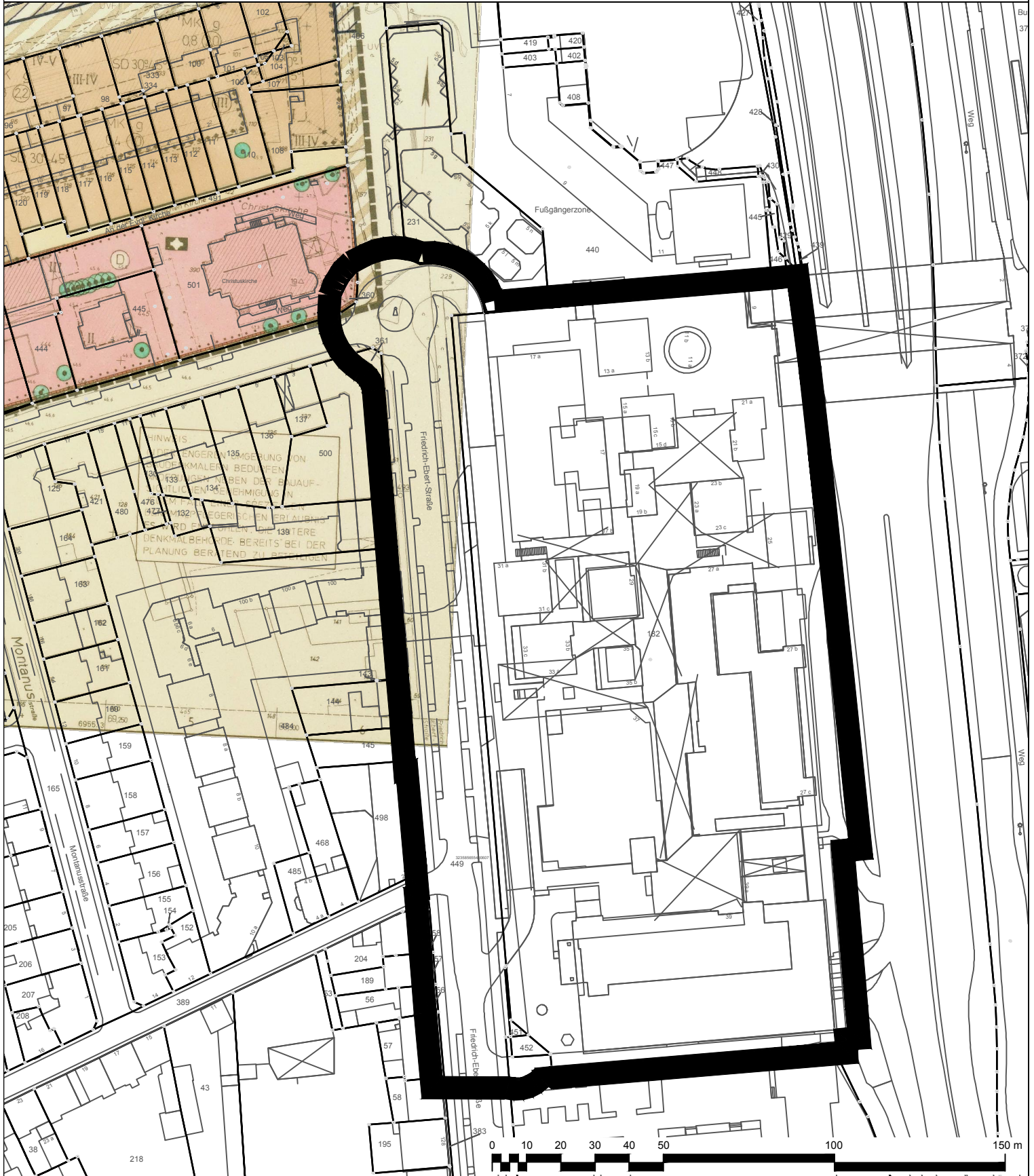
mit geltendem Planungsrecht, hier:


Bebauungsplan Nr. 112/I "Wiesdorf-Stadtmitte"


# Anlage 2b

zur Vorlage

Nr. 2017/1549



 Geltungsbereich des Bebauungsplans Nr. 228/I  
"Wiesdorf - zwischen Friedrich-Ebert-Straße und  
Europaring (City C)"

 **Stadt Leverkusen Fachbereich Stadtplanung**

Projekt: BPlan Nr. 228/I "Wiesdorf - zwischen Friedrich-Ebert-Straße und  
Europaring (City C)"

Maßstab 1:1500 Stand: März 2017

Abt.: 613 Sachbearbeitung: Dri Bearb./CAD: Tho Geplottet/gedruckt am: 22.03.2017

Pfad: G:\613\Zeichner\Zeichnungen\BPlane\228\_I\Wiesdorf\_Friedrich\_Ebert\_Straße\_Europaring\_City\_C

Dateiname: 20170309\_Anlagen.dwg

Zuletzt gespeichert am: 22.03.2017

