

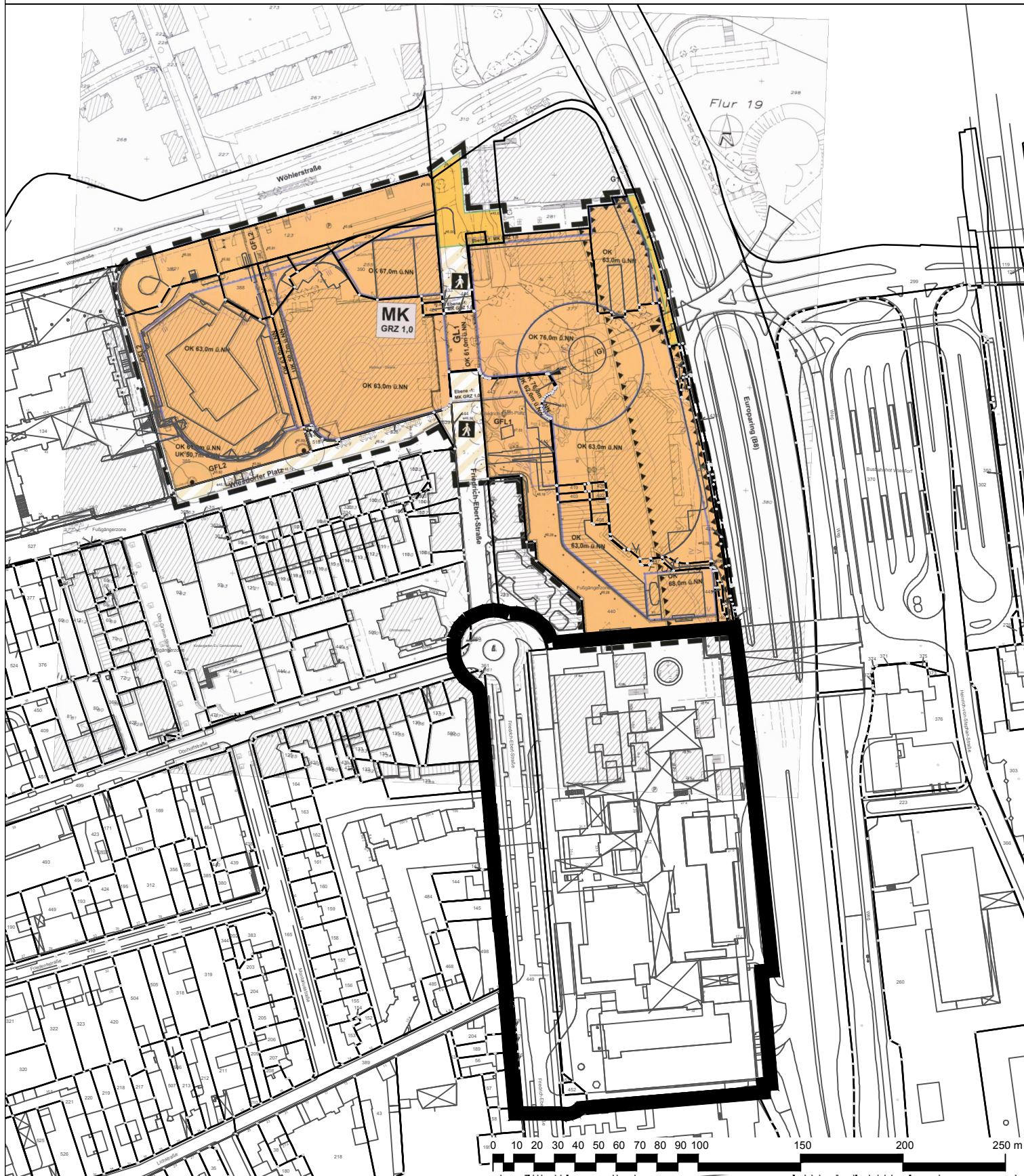
Zur Information:


Bebauungsplan Nr. 228/III


"Wiesdorf - zwischen Friedrich-Ebert-Straße und Europaring (City C)"

mit geltendem Planungsrecht, hier:

Bebauungsplan Nr. 166/I "Rathaus und Einkaufszentrum" in Leverkusen-Wiesdorf



 Geltungsbereich des Bebauungsplans Nr. 228/I
 "Wiesdorf - zwischen Friedrich-Ebert-Straße und
 Europaring (City C)"

 **Stadt Leverkusen Fachbereich Stadtplanung**

Projekt: BPlan Nr. 228/I "Wiesdorf - zwischen Friedrich-Ebert-Straße und Europaring (City C)"

Maßstab 1:2500 Stand: März 2017

Abt.: 613 Sachbearbeitung: Dri Bearb./CAD: Tho Geplottet/gedruckt am: 22.03.2017
 Pfad: G:\613\3\Zeichner\z_Zeichnungen\BPlane\228_I_Wiesdorf_Friedrich_Ebert_Straße_Europaring_City_C
 Dateiname: 20170309_Anlagen.dwg Zuletzt gespeichert am: 22.03.2017

