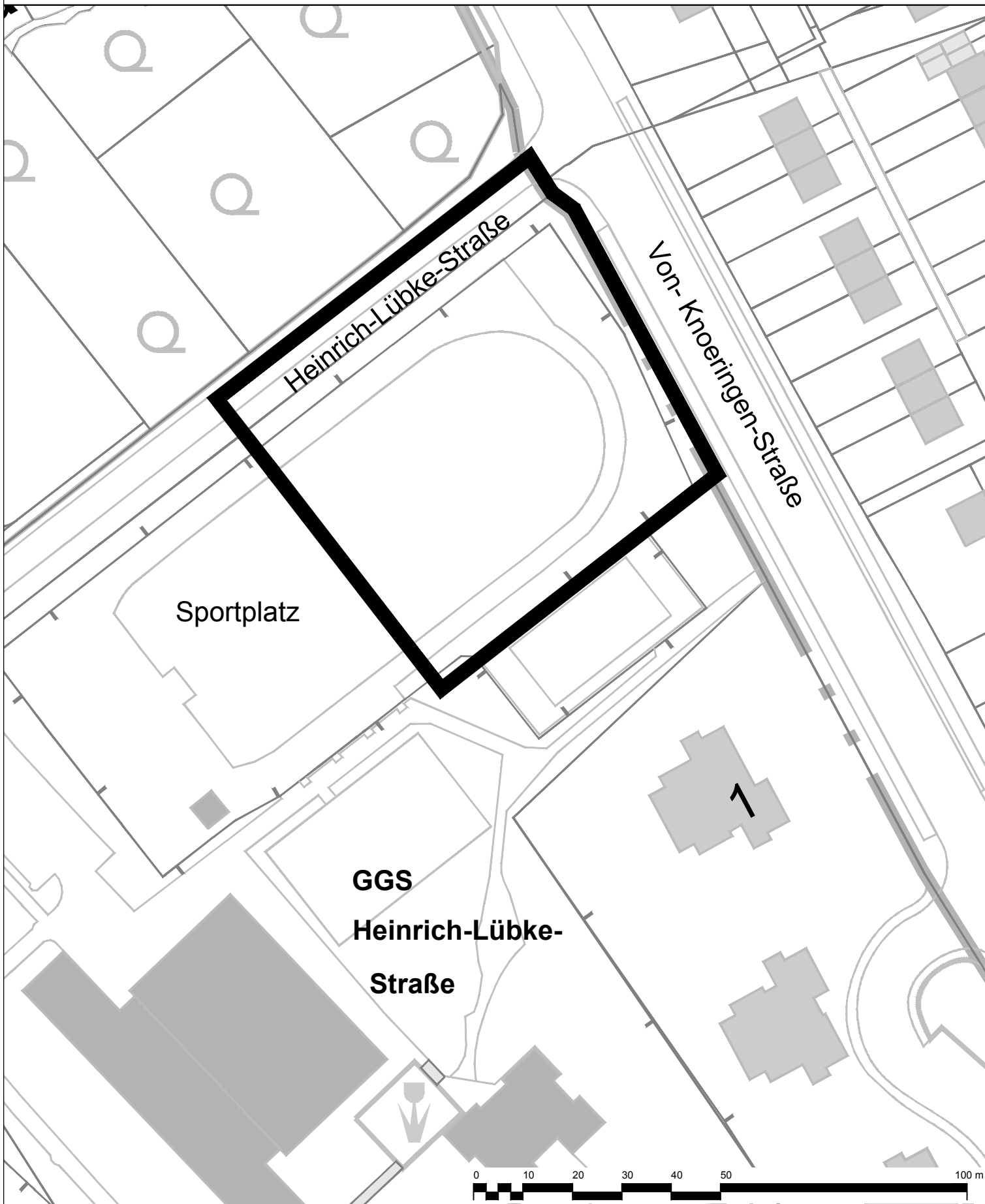



Geltungsbereich des Bebauungsplanes Nr. 229/III


"Steinbüchel-südlich Heinrich-Lübke-Straße, westlich Von-Knoerringen-Straße"

Anlage 1a

zur Vorlage
Nr. 2017/1826



 Geltungsbereich des Bebauungsplanes Nr. 229/III
"Steinbüchel-südlich Heinrich-Lübke-Straße,
westlich Von-Knoerringen-Straße"

 **Stadt Leverkusen** Fachbereich Stadtplanung

Projekt: Bebauungsplan Nr. 229/III "Steinbüchel-süd. Heinrich-Lübke-Str., westl. Von-Knoerringen-Str."

Maßstab 1:1000 Stand: Januar 2017

Abt.: 613 Sachbearbeitung: Bearb./CAD: Geplottet/gedruckt am: 03.01.2017

Pfad: G:\613\Zeichnerz_Zeichnungen\BPläne\229_III_Steinbuechel_suedl_Heinr_Luebke_Str_westl_Von_Knoerringen_Str\01_BPlan\01_Aufstellung

Dateiname: _NEU_20170103_229_III_BPLAN_AUFST.dwg

Zuletzt gespeichert am: 03.01.2017

