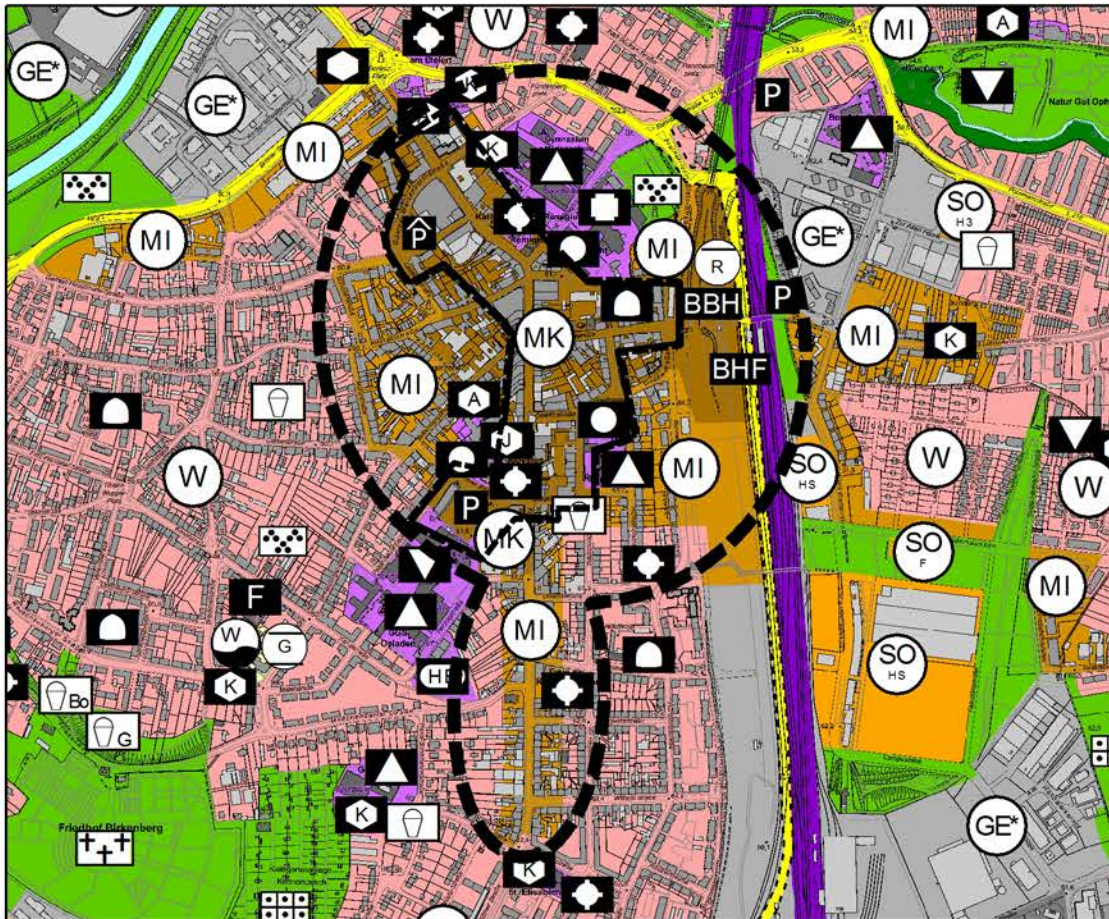


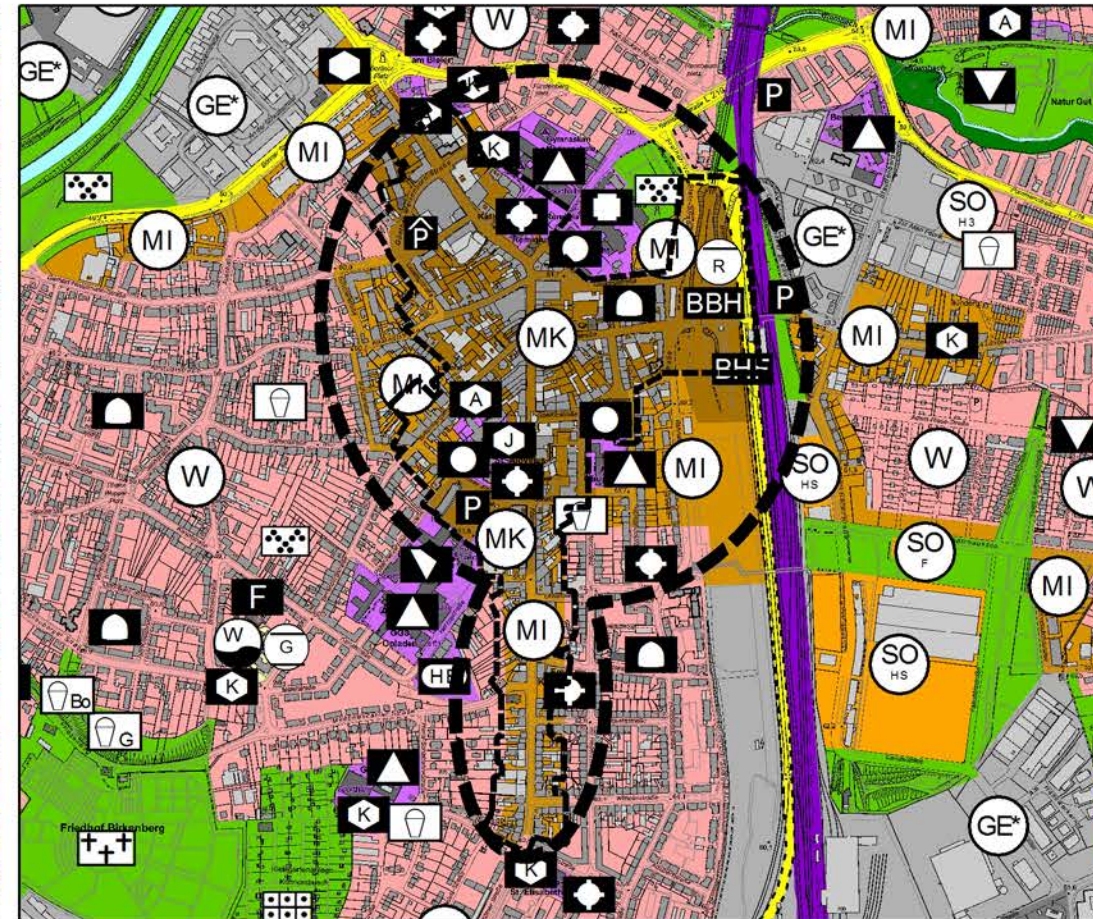


STADTTTEIL: OPLADEN

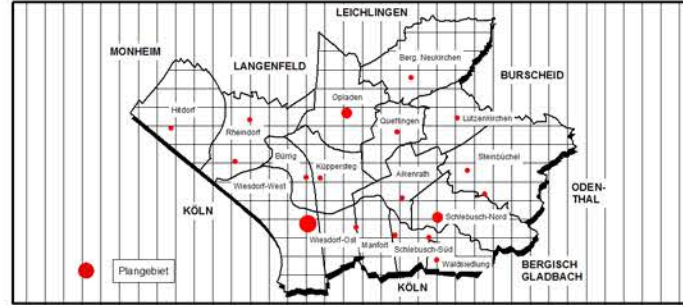
BEREICH: STADTBEZIRKSZENTRUM OPLADEN



VORHANDENE DARSTELLUNG M.: 1:12.000



GEPLANTE DARSTELLUNG M.: 1:12.000



Änderungsbereich

DARSTELLUNGEN (§ 1 Abs. 2 BauGB)
 Art der baulichen Nutzung (§§ 1 Abs. 2 Nr. 1-3 BauGB)
 Wohnbauflächen (§§ 1 Abs. 2 Nr. 1-3 BauGB)

- GE^x Gewerbegebiete eingeschränkt
- GE Gewerbegebiete
- IG Industriegebiete eingeschränkt
- IG Industriegebiete
- SO Sonderbauflächen
- SO_{HS} Sondergebiet "Handel - Baumaarkt"
- SO_{HS} Sondergebiet "Handel - Möbelmarkt"
- SO_{HS} Sondergebiet "Handel - Einzelhandel"
- SO_{HS} Sondergebiet "Großflächiger Einzelhandel - Nahversorgung"
- SO_{HS} Sondergebiet "Großhandel"
- SO_{HS} Sondergebiet "Autohaus"
- SO_{HS} Sondergebiet "Gastronomie"
- SO_{HS} Sondergebiet "Kultur"
- SO_{HS} Sondergebiet "Mehrzweckhalle"
- SO_{HS} Sondergebiet "Betriebswohnungen"
- SO_{HS} Sondergebiet "Sportstätten"
- SO_{HS} Sondergebiet "Sport"
- SO_{HS} Sondergebiet "Erholung - Tageserholungsanlage"
- SO_{HS} Sondergebiet "Wochenendplatz"
- SO_{HS} Sondergebiet "Friedhofähnliche Nutzungen"
- SO_{HS} Sondergebiet "Büro / Tagung"
- SO_{HS} Sondergebiet "Freizeitzentrum"
- SO_{HS} Sondergebiet "Hochschule"
- SO_{HS} Sondergebiet "Gesundheitspark"
- SO_{HS} Sondergebiet "Dienstleistung"
- SO_{HS} Sondergebiet "Baudenkmal Kesselhaus"

Flächen für den überörtlichen Verkehr und für die örtlichen Hauptverkehrsstraßen (§§ 1 Abs. 2 Nr. 4-6 BauGB)

- Autobahnen und autobahnähnliche Straßen
- Sonstige überörtliche und örtliche Hauptverkehrsstraßen
- Geplante sonstige überörtliche und örtliche Hauptverkehrsstraßen

Flächen für den öffentlichen Verkehr (§§ 1 Abs. 2 Nr. 7-10 BauGB)

- Parkplatz
- Parkhaus, Tiefgarage
- Busbahnhof
- Bahnhof / S-Bahnhaltepunkte
- Bahnanlagen
- Geplante Bahnanlagen
- Wagenfähre
- Anlegestelle
- Fähranleger

Einrichtungen und Anlagen zur Versorgung mit Gütern und Dienstleistungen des öffentlichen und privaten Bereichs (§§ 1 Abs. 2 Nr. 11-13 BauGB)

- Flächen für Gemeinbedarf Zweckbestimmung:
 - Öffentliche Verwaltung
 - Schulische Einrichtung
 - Kirchen und kirchlichen Zwecken dienende Gebäude und Einrichtungen
 - Soziale Zwecken dienende Gebäude und Einrichtungen
 - Kindererziehungs- und Jugendeinrichtungen
 - Altenheimen

Flächen für die Aufschüttung, Abgrabungen oder für die Gewinnung von Bodenschätzen (§§ 1 Abs. 2 Nr. 14 und Abs. 4 BauGB)

- Flächen für Aufschüttungen
- Flächen für Abgrabungen
- Konzentrationszonen für den oberirdischen Abbau von Bodenschätzen
- Flächen für die Landwirtschaft und für Wald (§§ 1 Abs. 2 Nr. 15 und Abs. 4 BauGB)
- Flächen für die Landwirtschaft
- Wald

Sonstige Darstellungen

- Flächen für Nutzungsbeschränkungen oder für Vorkehrungen zum Schutz gegen schädliche Umwelteinwirkungen im Sinne des Bundesimmissionsschutzgesetzes (§§ 1 Abs. 2 Nr. 16-18 und Abs. 4 BauGB)
- Zentraler Versorgungsbereich (K. Handlungsprogramm Einzelhandel)
- "Untersuchungsbereich, der von Bebauung freizuhalten ist" (§§ 1 Abs. 2 Nr. 19 und Abs. 4 BauGB)
- Hubschrauberlandeplatz

Flächen für Versorgungsanlagen, für die Abfallentsorgung und Abwasserbeseitigung sowie für Abgrabungen (§§ 1 Abs. 2 Nr. 19-21 und Abs. 4 BauGB)

Zweckbestimmung: Abfallentsorgung

- Müllbehandlungsanlage
- Mülldeponie

Fernwärme

- Fernwärme

Wasser- und Abwasserwirtschaft

- Wasserwerk
- Wasserbehälter / Reservoir
- Brunnen
- Abwasserbeseitigung
- Abwasserpumpwerk
- Regenbecken
- Kläranlage
- Stromversorgung
- Umspannanlage / Elektrizität
- Gasversorgung
- Gasversorgung
- Fernmeldeeinrichtungen
- Fernmelde-technische Einrichtungen

Wasserflächen und Flächen für die Wasserwirtschaft, den Hochwasserschutz und die Regulierung des Wasserlaufes (§§ 1 Abs. 2 Nr. 22 und Abs. 4 BauGB)

- Wasserfläche / Fließgewässer

Grünflächen (§§ 1 Abs. 2 Nr. 23-25 BauGB)

Zweckbestimmung:

- Parkanlage
- Stillegelegte Bahnhöfe (außerhalb der nach Darstellung des Flächennutzungsplans (FNP) festgelegten Verkehrsachsen)
- Sportliche Einrichtung / Sportplatz
- Spielplatz
- Spielbereich im öffentlichen Grün
- Bolzplatz
- Freizeitanlage
- Dauerklingergarten
- Friedhof
- Festplatz
- Gräberland

Grünflächen und Schutzgrün ohne Zweckbestimmung

- Stillegelegte Bahnhöfe (außerhalb der nach Darstellung des Flächennutzungsplans (FNP) festgelegten Verkehrsachsen)

Flächen für die Aufschüttung, Abgrabungen oder für die Gewinnung von Bodenschätzen (§§ 1 Abs. 2 Nr. 14 und Abs. 4 BauGB)

Flächen für Aufschüttungen

Flächen für Abgrabungen

Konzentrationszonen für den oberirdischen Abbau von Bodenschätzen

Flächen für die Landwirtschaft und für Wald (§§ 1 Abs. 2 Nr. 15 und Abs. 4 BauGB)

Flächen für die Landwirtschaft

Wald

Sonstige Darstellungen

- Flächen für Nutzungsbeschränkungen oder für Vorkehrungen zum Schutz gegen schädliche Umwelteinwirkungen im Sinne des Bundesimmissionsschutzgesetzes (§§ 1 Abs. 2 Nr. 16-18 und Abs. 4 BauGB)
- Zentraler Versorgungsbereich (K. Handlungsprogramm Einzelhandel)
- "Untersuchungsbereich, der von Bebauung freizuhalten ist" (§§ 1 Abs. 2 Nr. 19 und Abs. 4 BauGB)
- Hubschrauberlandeplatz

<p>Rechtsgrundlagen:</p> <p>Baugesetzbuch - BauGB i. d. F. d. B. vom 3. November 2017 (BGBl. I S. 3634)</p> <p>Baunutzungsverordnung - BauNVO i. d. F. d. B. vom 21. November 2017 (BGBl. I S. 3786)</p> <p>Planzeichenverordnung - PlanzV i. d. F. d. B. vom 18.12.1990 (BGBl. I S. 58), zuletzt geändert durch Artikel 3 des Gesetzes vom 4. Mai.2017 (BGBl. I, S. 1057)</p>	<p>Am 23.01.2017 hat der Ausschuss für Stadtentwicklung, Planen und Bauen die Aufstellung der Änderung des Flächennutzungsplans gem. § 2 (1) BauGB beschlossen.</p> <p>Leverkusen, den _____</p> <p>Der Oberbürgermeister i. V. Beigeordnete</p>	<p>Der Aufstellungsbeschluss gem. § 2 (1) Satz 1 BauGB des Bau- und Planungsausschusses vom 23.01.2017 ist gemäß § 2 (1) Satz 2 BauGB am 07.03.2017 ortsüblich bekannt gemacht worden.</p> <p>Leverkusen, den _____</p> <p>Der Oberbürgermeister i. V. Beigeordnete</p>	<p>Nach ortsüblicher Bekanntmachung am 07.03.2017 wurde die frühzeitige Beteiligung der Öffentlichkeit gem. § 3 (1) BauGB in der Zeit vom 15.03.2017 bis 30.03.2017 durchgeführt.</p> <p>Leverkusen, den _____</p> <p>Der Oberbürgermeister i. V. Beigeordnete</p>	<p>Am 18.12.2017 hat der Rat der Stadt Leverkusen die Änderung des Flächennutzungsplans mit Begründung als Entwurf zur öffentlichen Auslegung beschlossen.</p> <p>Leverkusen, den _____</p> <p>Der Oberbürgermeister i. V. Beigeordnete</p>
<p>Nach ortsüblicher Bekanntmachung am 14.03.2018 hat die Änderung des Flächennutzungsplans als Entwurf mit der Begründung gem. § 3 (2) BauGB in der Zeit vom 22.03. bis einschl. 22.04.2018 öffentlich ausgelegt</p> <p>Leverkusen, den _____</p> <p>Der Oberbürgermeister i. V. Beigeordnete</p>	<p>Der Rat hat in seiner Sitzung am _____ die Änderung des Flächennutzungsplans mit Begründung beschlossen.</p> <p>Leverkusen, den _____</p> <p>Der Oberbürgermeister</p>	<p>Die Änderung des Flächennutzungsplans mit der Begründung wird hiermit ausgefertigt.</p> <p>Leverkusen, den _____</p> <p>Der Oberbürgermeister</p>	<p>Die Änderung des Flächennutzungsplans ist gem. § 6 BauGB mit Verfügung vom heutigen Tag genehmigt worden</p> <p>Köln, den _____</p> <p>Bezirksregierung Köln</p>	<p>Die Genehmigung der Änderung des Flächennutzungsplans durch die Bezirksregierung ist am _____ ortsüblich bekanntgemacht worden.</p> <p>Leverkusen, den _____</p> <p>Der Oberbürgermeister</p>