

Gebietsentwicklungsplan

Anlage 1.2 zur Vorlage Nr. 2018/2403

für den Regierungsbezirk Köln

Teilabschnitt Region Köln




Zeichnerische Darstellung

LEGENDE

1. Siedlungsraum

	Allgemeine Siedlungsbereiche (ASB)
	ASB für zweckgebundene Nutzungen, u.a.:
	Ferieneinrichtungen und Freizeitanlagen
	Bereiche für gewerbliche und industrielle Nutzungen (GIB), u.a.:
	Kraftwerke und einschlägige Nebenbetriebe
	Abfallbehandlungsanlagen
	GIB für flächenintensive Großvorhaben
	GIB für zweckgebundene Nutzungen, u.a.:
	Standorte des kombinierten Güterverkehrs

2. Freiraum

	Allgemeine Freiraum- und Agrarbereiche
	Waldbereiche
	Oberflächengewässer

Freiraumfunktionen

	Schutz der Natur
	Schutz der Landschaft und landschaftsorientierte Erholung
	Regionale Grünzüge
	Grundwasser- und Gewässerschutz



Freiraumbereiche für zweckgebundene Nutzungen

	Aufschüttungen und Ablagerungen, u.a.:
	Abfalldeponien
	Sicherung und Abbau oberflächennaher Bodenschätze
	Sonstige Zweckbindungen, u.a.:
	Abwasserbehandlungs- und -reinigungsanlagen
	Agrarbereiche mit spezialisierter Intensivnutzung
	Freizeiteinrichtungen
	Militärische Nutzung
	Besondere kulturgeschichtliche Bedeutung




3. Verkehrsinfrastruktur

Straßen unter Angabe der Anschlußstellen

Straßen für den vorwiegend großräumigen Verkehr



	Bestand, Bedarfsplanmaßnahmen
	Bedarfsplanmaßnahmen ohne räumliche Festlegung

Straßen für den vorwiegend überregionalen und regionalen Verkehr





	Bestand, Bedarfsplanmaßnahmen
	Bedarfsplanmaßnahmen ohne räumliche Festlegung
	Sonstige regionalplanerisch bedeutsame Straßen (Bestand und Planung)

Schienenwege unter Angabe der Haltepunkte und Betriebsflächen

Schienenwege für den Hochgeschwindigkeitsverkehr und sonstigen großräumigen Verkehr

	Bestand, Bedarfsplanmaßnahmen
	Bedarfsplanmaßnahmen ohne räumliche Festlegung

Schienenwege für den überregionalen und regionalen Verkehr


	Bestand, Bedarfsplanmaßnahmen
	Bedarfsplanmaßnahmen ohne räumliche Festlegung
	Sonstige regionalplanerisch bedeutsame Schienenwege (Bestand und Planung)
	Sonstige regionalplanerisch bedeutsame Schienenwege (Grobtrasse)

	Wasserstraßen
---	---------------

	Flugplätze
---	------------

	Flughäfen/-plätze für den zivilen Luftverkehr
---	---

	Militärflughäfen
---	------------------

	Grenzen der Lärmschutzgebiete gem. LEP Schutz vor Fluglärm
---	--

Informelle Grenzsignaturen

	Landesgrenze
---	--------------

	Regierungsbezirksgrenze
---	-------------------------

	Kreisgrenze
---	-------------

	Gemeindegrenze
---	----------------

Von der Genehmigung ausgenommener Bereich
(Teilbereich des GIB Spitze auf Bergisch Gladbacher Stadtgebiet)