


Zeichenerklärung Landschaftsplan





 Grenze des räumlichen Geltungsbereiches des bestehenden Landschaftsplanes

 Stadtgrenze




Entwicklungsziele für die Landschaft

- 1** Erhaltung einer mit natürlichen Landschaftselementen reich oder vielfältig ausgestatteten Landschaft
- 2** Anreicherung einer im ganzen erhaltungswürdigen Landschaft mit gliedernden und belebenden Elementen
- 3(a)** Wiederherstellung einer in ihrer Oberflächenstruktur, ihrem Wirkungsgefüge oder in ihrem Erscheinungsbild geschädigten oder stark vernachlässigten Landschaft für eine Erholungsnutzung
- 3(b)** Wiederherstellung einer in ihrer Oberflächenstruktur, ihrem Wirkungsgefüge oder in ihrem Erscheinungsbild geschädigten oder stark vernachlässigten Landschaft als funktionsfähige Lebensstätte für Pflanzen und Tiere
- 4** Ausbau der Landschaft für die Erholung oder den Fremdenverkehr
- 5** Ausstattung der Landschaft für Zwecke des Immissionsschutzes oder zur Verbesserung des Klimas
- 6** Erhaltung von geomorphologisch prägenden Landschaftsteilen und ihre Hervorhebung sowie ökologische Aufhebung durch Anreicherung mit gliedernden und belebenden Elementen
- 7** Erhaltung einer mit natürlichen Landschaftselementen reich oder vielfältig ausgestatteten Landschaft und ihre Gestaltung als öffentliche Grünanlage
- 8** Herstellung der Leistungsfähigkeit des Naturhaushaltes und landschaftsgerechte Gestaltung des Landschaftsbildes bei Eingriffen in Natur und Landschaft
- 9** Erhaltung von Grünflächen
- 10** Erhaltung des Europäischen Naturerbes und Aufbau und Schutz des Europäischen ökologischen Netzes Natura 2000





Besonders geschützte Teile von Natur und Landschaft

-  2.1 Naturschutzgebiet
-  2.2 Landschaftsschutzgebiet
-  2.3 Naturdenkmal
-  2.4 Geschützter Landschaftsbestandteil (flächenförmig)
-  2.4 Geschützter Landschaftsbestandteil (punktförmig)











Zweckbestimmung für Brachflächen

-  3.1 Natürliche Entwicklung
-  3.2 Bewirtschaftung oder Pflege
-  3.3 Anderweitige Sondernutzung

Besondere Festsetzungen für die forstliche Nutzung

-  4.1 Untersagung der Erstaufforstung
-  4.3 Beibehaltung des Bestandes mit Laubholz
-  4.4 Wiederaufforstung mit bestimmtem Laubholzanteil
-  4.5 Untersagung einer bestimmten Form der Endnutzung

Entwicklungs-, Pflege- und Erschließungsmaßnahmen

- 5.1 Anpflanzungen
 -  Baumreihe / Allee
 -  Baumgruppe / Einzelbaum
 -  Gehölzgruppe, -streifen
- 5.2 Aufforstungen
 -  5.3 Herrichtung von Abgrabungsflächen oder anderen geschädigten Grundstücken
 -  5.5 Pflegemaßnahmen
 - 5.7 Anlage von Wander-, Rad- und Reitwegen
 -  Wanderweg
 -  Radweg
 -  kombinierter Rad- und Wanderweg
 -  Reitweg
 -  5.8 Weitere kombinierte Entwicklungs-, Pflege- und Erschließungsmaßnahmen